



EXCMO. AYUNTAMIENTO
DE
ARCOS DE LA FRONTERA

El presente Texto Refundido fue aprobado por el Excmo. Ayuntamiento Pleno de Arcos de la Frontera, Inicialmente el 10 de marzo de 1.993, Provisionalmente el 29 de julio de 1.993, y Definitivamente el 04 de julio de 1.994, posteriormente aprobado por la Comisión Provincial de Urbanismo en resolución de 01 de diciembre de 1.994, donde impuso determinaciones incorporadas al Texto Refundido que fue aprobado por el Excmo. Ayuntamiento Pleno el 13 de noviembre de 1.995 y la Comisión Provincial de Urbanismo el día 18 de diciembre de 1.995
Arcos de la Frontera a 05 de marzo de 1.996


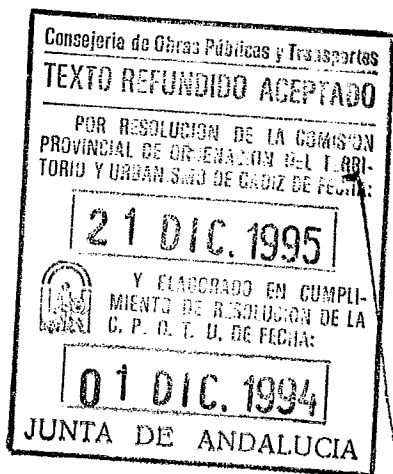
EL SECRETARIO GENERAL,

Fdo.: Bernardo Muñoz Pérez

... para hacer constar que el presente documento, compuesto de los folios numerados correlativamente del 1 al 48, forma parte del Instrumento Urbanístico T.R. PGOU ARCO DE LA FRONTERA - Tomo 4. JACILLEN. ARGUESA inscrito en el Registro Autonómico de instrumentos de planeamiento, de convenios urbanísticos y de los bienes y espacios catalogados, con nº de registro 1310 mediante Resolución de fecha 13 julio 2006 del titular de la Delegación Provincial de la Consejería de Obras Públicas y Transportes en Cádiz.


Cádiz, 13 de JULIO de 2006

El Encargado del Registro
Unidad Registral de Cádiz



El presente Texto Refundido ha sido aprobado por el Excmo. Ayuntamiento Pleno en sesión de 13 de noviembre de 1.995, incorporando las modificaciones impuestas por la Comisión Provincial de Urbanismo por resolución de fecha 01/12/1994.

Arcos de la Fra. 21 febrero 1996
El Secretario General,



1.- NOMBRE DEL YACIMIENTO: EL ABADIN

TERMINO MUNICIPAL: Arcos de la Frontera.

COORDENADAS: x: 244.350
y: 4063.900

SITUACION: En el kilómetro 11 del Camino vecina de Arcos a la Barca de la Florida, en la margen derecha de esta carretera se encuentra situado dicho yacimiento.

DESCRIPCION: El Yacimiento se encuentra enclavado en la parte superior de una loma de 30 mts. de altura, extendiéndose a su alrededor un extenso valle por el que discurre el Río Guadalete. Son tierras llanas en la que la máxima altitud es la que acabamos de citar. Existen en sus alrededores numerosos nacimiento de agua, que dan a la zona una gran fertilidad, estando dedicada en la actualidad a las huertas y cultivos intensivos. Las intensas roturaciones a que está sometido el terreno, ha destruido gran parte del yacimiento observándose en superficie escasos restos cerámicos.

Por otra parte, hace algunos años, en una cantera existente en la zona, observamos los restos semidestruidos de un enterramiento formado por tegulae.


2.- NOMBRE DEL YACIMIENTO: LAS ABIERTAS.

TERMINO MUNICIPAL: Arcos de la Frontera.

COORDENADAS: x: 259.850
y: 4070.500

SITUACION: Por la carretera Arcos-El Bosque, a la altura de la Mesa del Jardín, existe un cruce con la carretera que va a Algar. El yacimiento se encuentra situado a 3.5 km.s de este punto, y a 17,5 kms. de Arcos por el E.

DESCRIPCION: El yacimiento se encuentra a la margen derecha de la carretera antes mencionada, en una zona llana, ligeramente amesetada. Actualmente, existen numerosos nacimientos de agua, pero de todos destaca un pilar, de forma rectangular, construido con sillares procedentes del yacimiento. Los Restos cerámicos aparecen expandidos en una extensión considerable.



3.- NOMBRE DEL YACIMIENTO: AGUILA (PEÑA DEL)

TERMINO MUNICIPAL: Arcos de la Frontera.

COORDENADAS: x: 248.400
y: 4078.700

SITUACION: Al S. de Arcos; en la carretera Arcos a San José del Valle a 1 Km. , comienza un camino, que tras recorrer unos 4 kms. aproximadamente, nos lleva al yacimiento.

DESCRIPCION: Está enclavado en una ladera cercana al Río Guadalete. Al hacer un rebaje para una cantera, se puso al descubierto.



4.- NOMBRE DEL YACIMIENTO: ALBALA

TERMINO MUNICIPAL: Arcos de la Frontera.

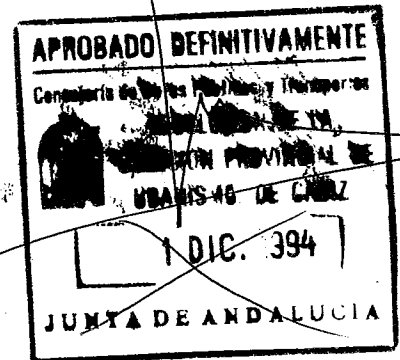
COORDENADAS: x: 258.400
y: 4073.550

SITUACION: De la carretera Arcos-El Bosque, en el punto kilométrico 7, parte un camino vecina, que bordeando el pantano de Bornos llega hasta Villamartín; a 4 kms. del comienzo de esta carretera y en la margen derecha, se encuentra situado el yacimiento.

DESCRIPCION: Se extiende sobre la ladera de una zona amesetada, que suavemente llega hasta lo que era el valle del Guadalete en esta zona.

Sobre una extensión de aproximadamente 4.000 m2., se aprecia gran cantidad de restos arquitectónicos, cerámicas de diversos tipos, etc.

Eran tierras que hasta hace poco tiempo no se han realizado labores de arado profundo. Por su situación domina gran extensión de terreno. Se puso al descubierto.

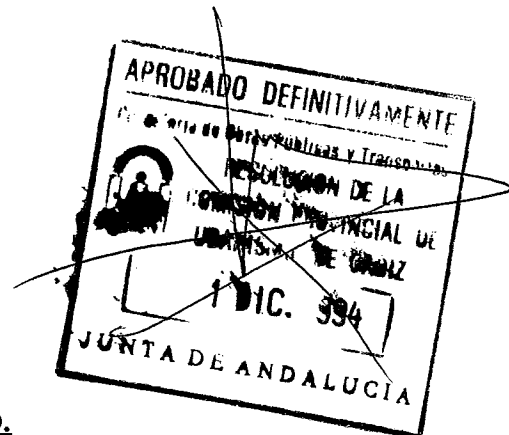
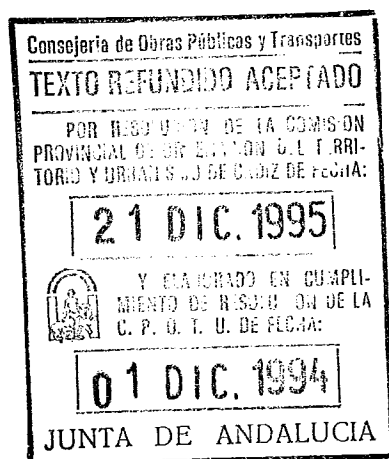


5.- NOMBRE DEL YACIMIENTO: EL ALBARDEN.

TERMINO MUNICIPAL: Arcos de la Frontera.

COORDENADAS: x: 242.850
y: 4063.500

DESCRIPCION: Se trata de un asentamiento sobre una elevación de unos 93 m. de altura; hacia el E. está cortado por el Río Guadalete. En la ladera O. del yacimiento se localiza un aljibe de gran capacidad. Todo el conjunto tiene una extensión de 2.000 m2., aproximadamente.



6.- NOMBRE DEL YACIMIENTO: EL ALGARABEJO.

TERMINO MUNICIPAL: Arcos de la Frontera.

COORDENADAS: x: 248.850
y: 4076.200

SITUACION: El yacimiento se encuentra ubicado en el Km. 65 de la carretera comarcal 343, Arcos-Espera, en la margen izquierda.

DESCRIPCION: Consiste en una extensión de aproximadamente 500 mts. en donde aparecen abundantes fts de ladrillos, tegulae, así como restos de "opus signinum" esparcidos en superficie y algunos sillares. El material cerámico recogido es poco significativo, reduciéndose a algunos fts. de dolia y otros correspondientes a recipientes de gruesas paredes.

7.- NOMBRE DEL YACIMIENTO: SOTO DEL ALMIRANTE.

TERMINO MUNICIPAL: Arcos de la Frontera.

COORDENADAS: x: 263.800
y: 4067.450

SITUACION: En la margen derecha de la carretera Arcos-El Bosque, a la altura del kilómetro 20, comienza un camino que nos lleva directamente al cortijo, encontrándose a poca distancia del punto mencionado.

DESCRIPCION: Hasta hace unos años, el yacimiento se encontraba situado en una zona boscosa del alcornoques y quejigos, hoy desmontada y convertida en terrenos para labores agrícolas. por lo que el yacimiento ha sido prácticamente destruido. Según testimonio del dueño de la finca, al realizar dichos trabajos, pusieron al descubierto restos de muros y enterramientos, lo cual corrobora lo descrito por D. Miguel Mancheño, que afirma la existencia de "ruinas, silo y sepulturas".



8.- NOMBRE DEL YACIMIENTO: EL ALPERCHITE.

TERMINO MUNICIPAL: Arcos de la Frontera.

COORDENADAS: x: 262.800
y: 4078.400

SITUACION: El yacimiento se encuentra situado al NE. de Arcos. Se puede acceder a él a través de la carretera de servicio, que bordeando el pantano de Bornos, se dirige a Puerto Serrano. En el km. 10,6, en la margen izquierda de la carretera, comienza un carril, que tras recorrer 5 km. no lleva al yacimiento.

DESCRIPCION: Los alrededores del yacimiento., está constituido por tierras llanas y fértiles, muy cercano al Río Guadalete. En superficie, hemos observado gran cantidad de "tegulae" y mampuestos, así como abundantes fts. de cerámicas común. Entre los materiales observados destacan abundantes teselas.

Los restos arqueológicos se esparcen sobre una superficie considerable, quizás también por la acción de las labores agrícolas.



9.- NOMBRE DEL YACIMIENTO: ARCOS DE LA FRONTERA.

TERMINO MUNICIPAL: Arcos de la Frontera.

SITUACION: Coincide con el emplazamiento que actualmente ocupa la ciudad, centrándose entorno a la zona más elevada del pueblo, que coincidía con el actual conjunto histórico de la misma, aunque fuera de éste, también se han producido algunos hallazgos.

DESCRIPCION: Se trata de una colina situada a 187 mts. sobre el nivel del mar; ceñida en sus frentes N. y S., por el Río Guadalete, originando en ambos puntos dos fuertes escarpes, con una altura total(desde el punto más alto) de 97 m., constituyendo unas formidables defensas naturales.

El hecho de que en la actualidad la Ciudad -entre otras zonas- la parte más elevada de la colina, hace que el yacimiento quede oculto bajo la misma, reduciéndose a hallazgos esporádicos que generalmente se producen al realizar obras.

10.- NOMBRE DEL YACIMIENTO: EL ALPERCHITE.


TERMINO MUNICIPAL: Arcos de la Frontera.

COORDENADAS: x: 259.600
y: 4064.100

SITUACION: Al O. de Arcos de la Frontera, se puede acceder al yacimiento a través de la carretera de Arcos-Algar, y en el km. 10, a la altura de la venta de La Perdiz, comienza una carretera de servicio, en la margen izquierda, que tras recorrer 2 km. nos sitúa en el yacimiento.

DESCRIPCION: El yacimiento se encuentra enclavado en la ladera O. de la Sierra de Aznar, con una altura máxima de 404 mts. Esta Sierra está constituida por terrenos calizos, aflorando en algunos puntos de la superficie diaclasas, y otros accidentes propios de esta naturaleza, aunque la densa vegetación que cubre la ladera ha ocasionado una densa capa de suelo vegetal.

El yacimiento, comienza en la misma cumbre de la sierra, con un impresionante bastión de 60 mts. de base, por 35 de altura. Debido a lo escarpado de las laderas, se puede observar perfectamente la técnica de construcción, consistente en piedras de tamaño grande y medio, apisonados o trabados entre sí, con tierra rojiza, dispuestas en anillos circulares, y disminuyendo de tamaño hacia la zona más elevada. Las laderas N.; S.; y E., son muy escarpados, de manera que presenta buenas condiciones para su defensa, aunque debido a la erosión del terreno, ignoramos si en estas zonas, presentaba algún tipo de fortificación.



11.- NOMBRE DEL YACIMIENTO: BARRANCO (SIERRA DE)

TERMINO MUNICIPAL: Arcos de la Frontera.

COORDENADAS: x: 255.500
y: 4074.200

SITUACION: En el extremo N. de dicha sierra, a una altitud de 280 mts., no existiendo ningún camino para llegar al yacimiento. Como referencia nos puede servir el cortijo del Barranco, distante a 5 kms. del yacimiento.

DESCRIPCION: Se trata de una zona de vegetación muy densa, y por tanto difícil de prospectar. La sierra de Barranco, tiene una altitud máxima de 340 mts., descendiendo de altitud hacia los extremos N. y S.

Por el extremo S., termina de forma suave. Por el N., está delimitada por el Río Guadalete, que ha dado lugar a un proceso de erosión, cortando en vertical el extremo donde se encuentra el yacimiento.




12.- NOMBRE DEL YACIMIENTO: LOS BERMEJALES.

TERMINO MUNICIPAL: Arcos de la Frontera.

COORDENADAS: x: 256.700
y: 4063.200

SITUACION: En el kilómetro 8, de la carretera Arcos-Algar, en la margen derecha de la misma, se encuentra enclavado dicho yacimiento.

DESCRIPCION: Comienza a aparecer restos desde la trinchera misma de la carretera, extendiéndose hacia el interior. La zona central del yacimiento., está constituido por una zona amesetada que domina un extenso valle, que alcanza hasta las márgenes del Río Majaceite. Existen algunos nacimientos de agua, siendo una zona de gran riqueza agrícolas.



13.- NOMBRE DEL YACIMIENTO: PANTANO DE BORNOS.

TERMINO MUNICIPAL: Arcos de la Frontera.

COORDENADAS: x: 250.650
y: 4071.600

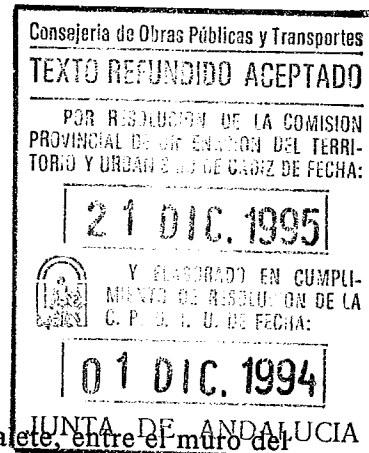
SITUACION: Ocupa la margen derecha del Río Guadalete, entre el muro del actual pantano, y la angostura existente en la zona. Se puede acceder al yacimiento, a través de la vía del tren, que es el único camino practicable.

DESCRIPCION: En buena parte, se encuentra actualmente bajo las aguas del pantano, quedando al descubierto en la épocas de estiaje.

Está situado, entre la base de la sierra de Bornos, y el Río Guadalete, ocupando las tierras llanas existentes en aquella zona.

El yacimiento, se encuentra flanqueado por otros dos; uno, ocupa la parte alta de la sierra de Bornos, el de la Plaza de Armas; y el otro, la Sierra de Barranco, situado en la margen izquierda del río, ocupando también la zona superior de la misma.

Entre ambas sierras, que forman un desfiladero o angostura, se extiende el valle del Guadalete, por donde discurre el río.




14.- NOMBRE DEL YACIMIENTO: BORNOS (SIERRA DE).

TERMINO MUNICIPAL: Arcos de la Frontera.

COORDENADAS: x: 252.850
y: 4075.550

SITUACION: En base de la Sierra de Bornos. Se accede al yacimiento tomando la carretera de servicio que conduce al pantano, encontrándose el yacimiento, en la margen izquierda, prácticamente al final del camino.

DESCRIPCION: El yacimiento está situado en la parte superior de una pequeña elevación, situada en una llanura aluvial, formada por el Río Guadalete. Hasta hace poco, era un terreno dedicado a dehesa, poniéndose en cultivo recientemente.




15.- NOMBRE DEL YACIMIENTO: EL BRIGADIER.

TERMINO MUNICIPAL: Arcos de la Frontera.

COORDENADAS: x: 250.200
y: 4071.550

SITUACION: Junto a la presa de Arcos, en la margen izquierda del Guadalete.

DESCRIPCION: Cuando realizaban los trabajos de desmontes para la construcción de la presa de Arcos, sobre uno de los pilares apareció una tumba de "tegulae", en la que sólo se conservaba una parte, sin que observáramos más restos arqueológicos.



16.- NOMBRE DEL YACIMIENTO: LOS CABEZUELOS.

TERMINO MUNICIPAL: Arcos de la Frontera.

COORDENADAS: x: 250.600
y: 4068.300

SITUACION: A la salida de Arcos, por el Barrio Bajo, sobre el cortado que se encuentra junto al Puente de San Miguel, dominando el Río Guadalete.

DESCRIPCION: Constituye una zona amesetada cortada en una de sus vertientes por el Río Guadalete. El nombre procede de unas pequeñas elevaciones circulares que existían en dicho lugar, hoy desmontadas al construir un colegio en dicha zona. En el desmonte de estas elevaciones recogimos el material que a continuación describimos.

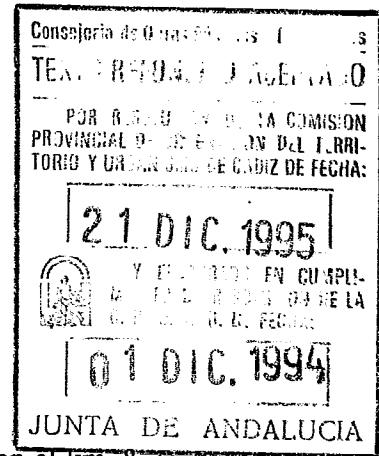
17.- NOMBRE DEL YACIMIENTO: CANILLA.

TERMINO MUNICIPAL: Arcos de la Frontera.

COORDENADAS: x: 256.800
y: 4068.800

SITUACION: Tomando la carretera Arcos-Algar, en el km. 8, se encuentra la barriada rural de la Perdiz; tomando la carretera vecinal, que partiendo de este punto enlaza con la carretera del Bosque, a 2,8 km. del comienzo de esta última, en la margen izquierda.

DESCRIPCION: El yacimiento, se extiende desde la base misma de la sierra de Aznar. Hasta hace unos años, lo que hoy es terreno de labor, estaba dedicado a dehesa, por lo que han roturado esta zona empleando arados de gran potencia, destruyendo parcialmente este yacimiento. Lo más espectacular quizás sea, la gran cantidad de sillares extraídos de este lugar, así como restos de tumbas, algunas de ellas monumentales. La cercanía con la sierra de Aznar, hace pensar que, posiblemente fuese una de las necrópolis perteneciente a esta Ciudad, lo cual, desde el punto de vista arqueológico, coincidiría con lo que D. MATEO FRANCISCO DE RIVAS (1), que debió visitar el yacimiento a finales del siglo XVIII, afirma que existen ..."enterramientos extraordinarios, cercados de piedras de jaspe, de cuya materia se han sacado en aquel paraje infinitos trozos, que demuestran su suntuosidad y brillante"...



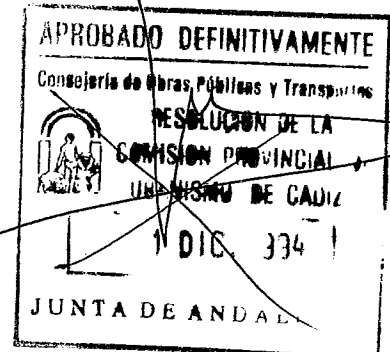
18.- NOMBRE DEL YACIMIENTO: EL CAÑUELO.

TERMINO MUNICIPAL: Arcos de la Frontera.

COORDENADAS: x: 256.800
y: 4068.800

SITUACION: En el Km. 5 de la carretera Aznar-Las Abiertas, entrando por esta comienza un camino, que tras recorrer 7 km. nos lleva al yacimiento.


DESCRIPCION: Está situado en la parte superior de la sierra, a una altura de 262 mts. Bajo este punto, se extiende un valle, de tierras muy ricas, regado por algunos arroyos que nacen en la sierra.



19.- NOMBRE DEL YACIMIENTO: LAS CARBONERAS.

TERMINO MUNICIPAL: Arcos de la Frontera.

COORDENADAS: x: 264.700
y: 4071.900



SITUACION: A 1,5 Km. del desvio hacia el Molino de Zánjar, en el km. 19,5 de la carretera Arcos-El Bosque.

DESCRIPCION: El lugar está emplazado en las estribaciones de la Sierra de Cádiz, a orillas del arroyo Zánjar, en tierras fértiles.

OBSERVACIONES: De este yacimiento da noticias MIGUEL MANCHEÑO Y OLIVARES (1), sin que por nuestra parte hayamos podido confirmar tales noticias. habla de un hacha de jade perfecto pulimento y de corte agudo, cuyas medidas son: 0,100 mm. por 0,060 mm. (2).

VALORACION: Aunque D. MIGUEL MANCHEÑO Y OLIVARES, localizó el yacimiento en esta zona, nosotros, en las prospecciones no lo hemos localizado.

NOTA AL YACIMIENTO:

- (1).MANCHEÑO Y OLIVARES M., 1923, TOMO II, P. 7-8.
- (2).MANCHEÑO Y OLIVARES M., 1923, TOMO II, P. 9.

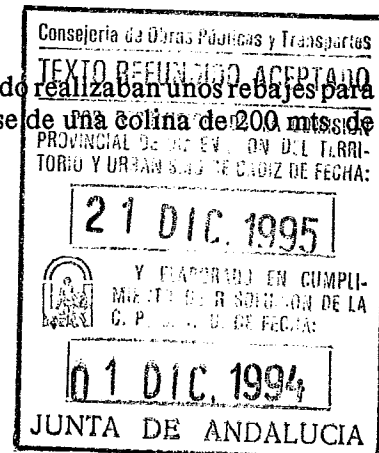
20.-NOMBRE DEL YACIMIENTO:CARRETERA NUEVA (FRENTE A ALBALA)

TERMINO MUNICIPAL: Arcos de la Frontera.

COORDENADAS: x: 257.100
y: 4073.900

SITUACION: En el Km. 6 de la carretera, que partiendo del cruce de Las Abiertas, se dirige a Puerto Serrano.

DESCRIPCION: Encontramos el yacimiento cuando realizaban unos rebajes para la trinchera de la carretera. Se encuentra ubicado, en la base de una colina de 200 mts. de altura.



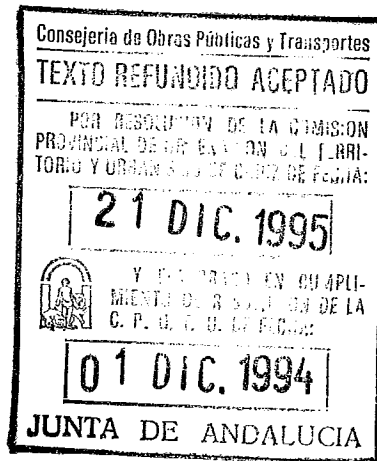
21.- NOMBRE DEL YACIMIENTO: CARRETERA AZNAR-LAS ABIERTAS.

TERMINO MUNICIPAL: Arcos de la Frontera.

COORDENADAS: x: 259.900
y: 4068.900

SITUACION: En la margen izquierda de la carretera antes mencionada, a unos 8 kms. entrando por las Abiertas.

DESCRIPCION: El yacimiento fue localizado, al realizar las obras de la carretera, sobre la trinchera de la misma. Es una zona ligeramente elevada, ocupando la parte superior.



22.- NOMBRE DEL YACIMIENTO: CASA BLANCA.

TERMINO MUNICIPAL: Arcos de la Frontera.

COORDENADAS: x: 242.500
y: 4066.700

SITUACION: En el kilómetro 3, de la carretera que une la Junta de los ríos, con Jédula.

DESCRIPCION: El yacimiento, se encuentra ubicado en una elevación de 102 mts. extendiéndose hacia la Junta de los Ríos. Es una tierra de labor, donde las continuas faenas agrícolas, han hecho casi desaparecer todo vestigio de yacimiento. Además, la parte superior coincide con las dependencias del actual cortijo, por lo que las remociones en este lugar concreto, son escasas.

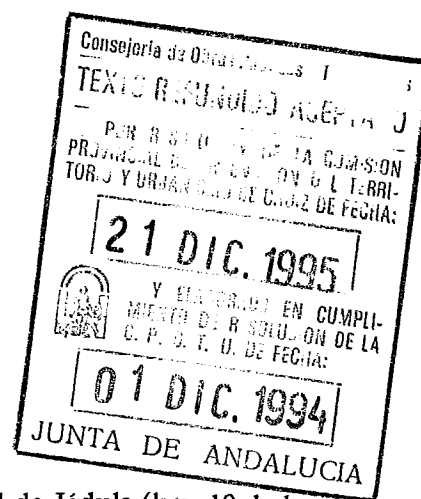
23.- NOMBRE DEL YACIMIENTO: CASA COLORADA.

TERMINO MUNICIPAL: Arcos de la Frontera.

COORDENADAS: x: 238.500
y: 4067.700

SITUACION: Se encuentra en la misma barriada rural de Jédula (km. 19 de la carretera nacional 342), prácticamente formando parte del casco urbano.

DESCRIPCION: Se trata de una zona agrícola, donde al arar, se ponen al descubierto restos romanos y medievales. El yacimiento se extiende por una zona llana, con una ligera elevación, donde actualmente está situada la casa de labor del cortijo.



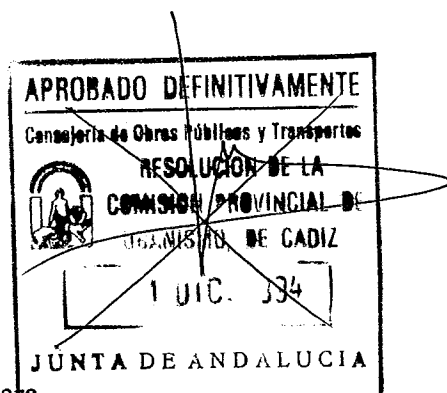
24.- NOMBRE DEL YACIMIENTO: CASINA.

TERMINO MUNICIPAL: Arcos de la Frontera.

COORDENADAS: x: 244.150
y: 4065.200

SITUACION: En el kilómetro 7, de la carretera Arcos-San José del Valle, en la margen derecha de la carretera.

DESCRIPCION: El yacimiento se encuentra ubicado junto a la confluencia de los ríos Guadalete y Majaceite, en una extensa llanura, flanqueada al O. por los Montes de Casina. En toda la zona se observan abundantes restos cerámicos, y aún hoy, cuando roturan la tierra con arados profundos, aparecen restos de construcciones. Son abundantes los nacimientos de agua, sobre todo pozos, algunos de los cuales son reutilizados desde época antigua. Hace aproximadamente unos 15 años, abrieron unas canteras en las colinas antes mencionadas, destruyendo la parte superior del yacimiento, entre otras cosas, los restos de fortificaciones que existían en el mismo.



25.- NOMBRE DEL YACIMIENTO: **CASTILLEJOS I.**

TERMINO MUNICIPAL: Arcos de la Frontera.

COORDENADAS: x: 251.300
y: 4062.200

SITUACION: En el extremo O. de la sierra de Valleja, y en la parte superior de la misma, a una altitud de 210 mts., se puede acceder al yacimiento llegando hasta la presea de Guadalcaçín, situada en el km. 10 de la carretera Arcos-San José del Valle, desde donde se puede comenzar a ascender, hasta llegar a la cumbre, donde se encuentra situado el yacimiento.

DESCRIPCION: En unos de los extremos del yacimiento, existe un bastión de 20 mts. de diámetro, y 7 de altura, en el que comienza un muro de 2,5 mts. de anchura, que rodea el yacimiento; de forma poligonal irregular, con una longitud de 210 mts. formando un recinto cerrado.

El muro está hecho de piedras medianas y gruesas, trabadas con tierra roja.

Ocupa la zona amesetada de la sierra, rodeado de laderas de fuertes pendientes.


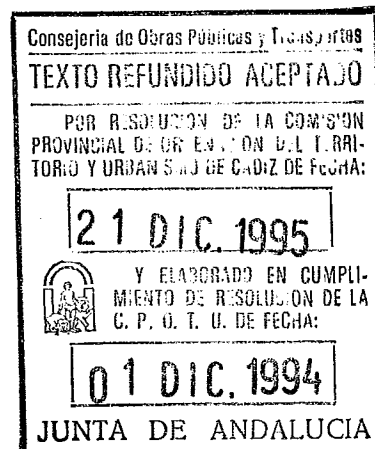
26.- NOMBRE DEL YACIMIENTO: **CASTILLEJOS II.**

TERMINO MUNICIPAL: Arcos de la Frontera.

COORDENADAS: x: 251.100
y: 4062.200

SITUACION: El yacimiento se encuentra en la margen derecha del Pantano de Guadalcaçín, y a 500 mts. del muro del mismo. Prácticamente al borde mismo del agua del embalse.

DESCRIPCION: Este yacimiento, antes de la construcción de pantano, estaba situado a orillas del río Majaceite, distante de éste aproximadamente unos 100 mts., ya que el valle que el río desarrolla en esta zona, se estrecha hasta formar una angostura. Otro dato a tener en cuenta, es que junto a este yacimiento, se encuentra la sierra Valleja, estando prácticamente en las estribaciones de ésta. Este tema lo desarrollaremos en el capítulo de conclusiones del presente trabajo.




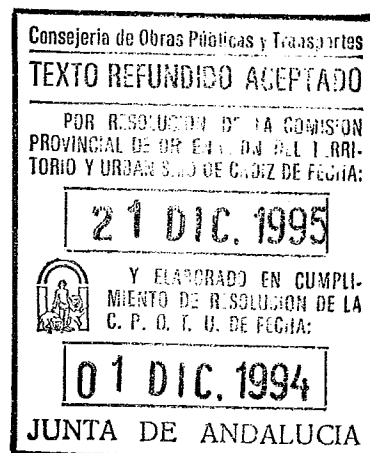
27.- NOMBRE DEL YACIMIENTO: LA CAVA.

TERMINO MUNICIPAL: Arcos de la Frontera.

COORDENADAS: x: 244.600
y: 4065.600

SITUACION: Se cuenta situado en la margen derecha del punto kilométrico 7, de la carretera comarcal 343.

DESCRIPCION: El núcleo central de este yacimiento se encuentra sobre una colina de 68 metros de altura. Se encuentra a poca distancia de Casinas, aproximadamente 1,4 km., por lo que lo consideramos como parte integrante de este yacimiento.



28.- NOMBRE DEL YACIMIENTO: COLADA CRUZ DE LA LEGUA (BORNOS)

TERMINO MUNICIPAL: Arcos de la Frontera.

COORDENADAS: x: 250.550
y: 4078.400

SITUACION: Esta colada, comienza en la margen izquierda de la carretera nacional 343, a ala altura del punto kilométrico 63.

DESCRIPCION: Esta colada, discurre por el único paso que queda practicable entre las sierras dela Curz de la Legua, Cerro del Campamento, y Sierra del Calvario, llegando en la actualidad hasta Bornos. A la altura de Bornos, cruzaba el Guadalete, y adentrándose a través de la finca de la Jandera, enlaza con la colada de Las Abiertas, donde bifurca en dos ramales, uno se dirige hacia el bosque, pasando por Iptucci, y otro hacia la Sierra de Aznar.

29.- NOMBRE DEL YACIMIENTO: COLADA DE SAN RAFAEL

TERMINO MUNICIPAL: Arcos de la Frontera.

COORDENADAS: x: 243.900
y: 4075.350

SITUACION: En el punto kilométrico 31.300 de la nacional 342, Jerez de la Frontera-Cartagena, comienza una vía pecuaria que tras una distancia de unos 6 km. pasando por el Jadramil, nos lleva al yacimiento.

DESCRIPCION: Se encuentra en un descansadero, cercano al Cortijo de San Rafael, sobre un afloramiento rocoso de areniscas blandas. Este yacimiento, consiste en una necrópolis casualmente descubierta hace unos 26 años por vecinos del lugar, produciéndose un expolio sistemático de los enterramientos.

Las piezas que vamos a estudiar, nos las han entrado posteriormente personas que aún conservan piezas procedentes del yacimiento.

En el año 1981, participamos en la excavación de una tumba que casualmente había aparecido, tras limpiar una amplia zona de malezas y llegar hasta la superficie de la roca; se descubrió sobre ésta, una cantidad considerable de restos de cerámicas campaniforme.

30.- NOMBRE DEL YACIMIENTO: CONCEJO.

TERMINO MUNICIPAL: Arcos de la Frontera.

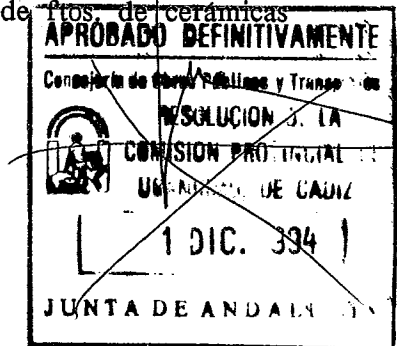
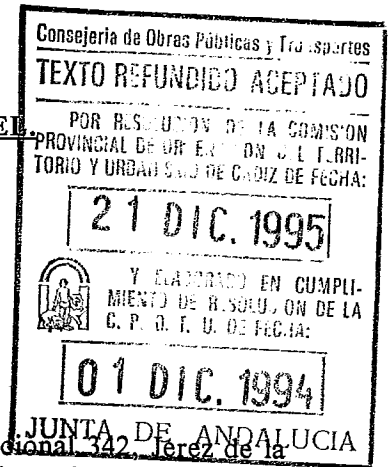
COORDENADAS: x: 251.100
y: 4068.350

SITUACION: Tomando la carretera que va de Arcos de la Frontera al Pantano de Guadalacín, a 2 km. al comienzo de esta, en la margen izquierda de la carretera.

DESCRIPCION: El yacimiento, consiste en una vega extensa, delimitada al E., por colinas suaves. La mayor concentración de materiales, aparecen las colinas, siendo más escasos en la llanura.

Hoy es un terreno de labor, dedicado a una agricultura intensa de regadío, por lo que los materiales aparecen fundamentalmente al arar.

La zona llana, se encuentra delimitada al O., por el Río Guadalete.



31.- NOMBRE DEL YACIMIENTO: COMBRILLAR (LOMA DE)

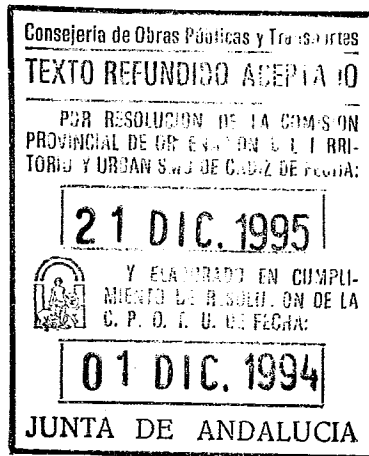
TERMINO MUNICIPAL: Arcos de la Frontera.

DESCRIPCION: Este yacimiento, lo recoge MANCHEÑO, sin que nosotros lo hallamos podido localizar por este nombre, en nuestras prospecciones.

MANCHEÑO, describe los restos recogidos por él, como pertenecientes a época árabe. (1)

NOTA AL YACIMIENTO:

(1). MANCHEÑO Y OLIVARES, M., P.45, TOMO II.



32.- NOMBRE DEL YACIMIENTO: CORTIJO NUEVO.

TERMINO MUNICIPAL: Arcos de la Frontera.

COORDENADAS: x: 242.500
y: 4069.800

SITUACION: Está situado a 200 mts. del punto kilométrico 24 de la carretera nacional 342, Jerez-Cartagena, en la margen derecha.

DESCRIPCION: Se trata de una colina de 138 mt. de altitud, que se eleva sobre tierras llanas, apareciendo, como un impresionante espolón en medio de la campiña. La parte superior, es amesetada con las laderas escarpadas, lo cual de lejos le hace parecer como una ciudadela.

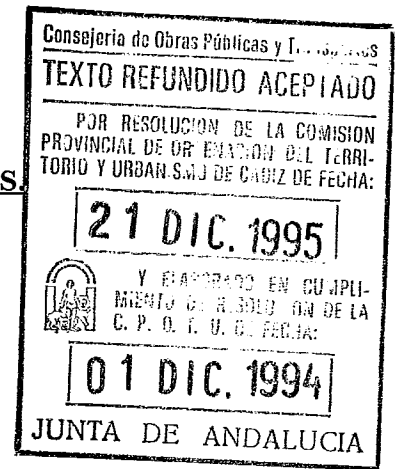
33.- NOMBRE DEL YACIMIENTO: CRUZ DE LAS CARRERAS.

TERMINO MUNICIPAL: Arcos de la Frontera.

COORDENADAS: x: 248.700
y: 4071.150

SITUACION: El lugar donde se ubicará este yacimiento, forma parte hoy del casco urbano de la ciudad, encontrándose construido en la actualidad. Este barrio se encuentra situado en la zona O. de Arcos de la Frontera.

DESCRIPCION: Las únicas referencias existentes de este yacimiento, son bibliográficos, recogidos por D. MIGUEL MANCHEÑO Y OLIVARES (1), consistente en un enterramiento que el citado autor afirma que pertenecía a un niño, teniendo como ajuar una taba de bronce, dando la tumba como romana.



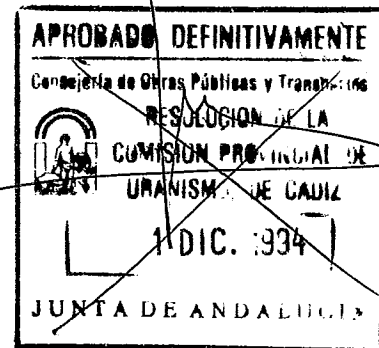
34.- NOMBRE DEL YACIMIENTO: EL CUADREJON.

TERMINO MUNICIPAL: Arcos de la Frontera.

COORDENADAS: x: 239.900
y: 4070.600

SITUACION: En el kilómetro 20 de la carretera nacional 342, Jerez-Cartagena, a la altura de la barriada rural del Jédula, existe un camino que nos lleva al yacimiento. Tras recorrer una distancia de unos 5 kilómetros aproximadamente.

DESCRIPCION: El yacimiento, ocupa la parte superior de una colina de 80 mets. de altitud, situado en la campiña. Son tierras dedicadas a la agricultura, sobre todo el cultivo de cereales.



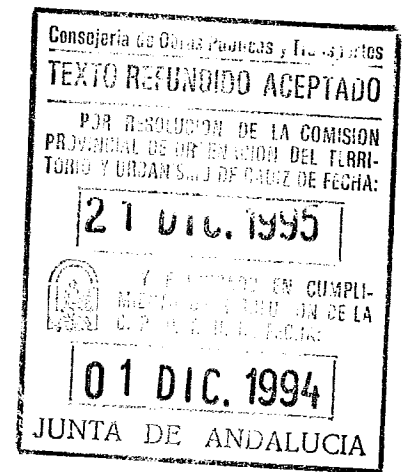
35.- NOMBRE DEL YACIMIENTO: CUARTO ADENTRO.

TERMINO MUNICIPAL: Arcos de la Frontera.

COORDENADAS: x: 261.200
y: 4073.300

SITUACION: En la carretera Arcos-El bosque, a la altura del km. 15, comienza un camino particular que llega hasta la casa del cortijo.

DESCRIPCION: El yacimiento ocupa una zona amesetada, a una altura de 145 km. sobre el nivel del mar; es una zona agrícola muy fértil con abundantes nacimientos de agua; a partir de este punto, las alturas medias son más elevadas, por lo que podríamos afirmar que nos encontramos a las estribaciones de la Sierra de Cádiz; paráticamente es de los últimos cortijos de labor antes de comenzar la Sierra.



36.- NOMBRE DEL YACIMIENTO: ESCUCHAGRANO.

TERMINO MUNICIPAL: Arcos de la Frontera.

COORDENADAS: x: 251.450
y: 4074.000

SITUACION: En la carretera nacional 342, en el tramo Arcos-El Bosque en el punto kilométrico 35, en la margen derecha de la misma, a 300 metros del punto anteriormente señalado, se encuentra dicho yacimiento.

DESCRIPCION: El yacimiento se encuentra situado sobre una pequeña elevación en la cota 110, que domina el valle del Guadalete, encontrándose éste a la cota 70. Es una elevación suave, con abundantes nacimientos de agua.

Sobre una superficie bastante extensa, se esparcen gran cantidad de restos de sílex, ftos. de hachas, etc. así como diverso material romano pero en menor cantidad. Hoy el yacimiento se encuentra situado a orillas del Pantano de Arcos, pero hasta la construcción de éste, la zona constituía una fértil vega, poblada de huertas con abundantes nacimientos de agua.



El presente Texto Refundido ha sido aprobado por el Excmo. Ayuntamiento Pleno en sesión de 13 de noviembre de 1.995, incorporando las modificaciones impuestas por la Comisión Provincial de Urbanismo por resolución de fecha 01/12/1994.

Arcos de la Fra. 21 febrero 1996
Del Secretario General,



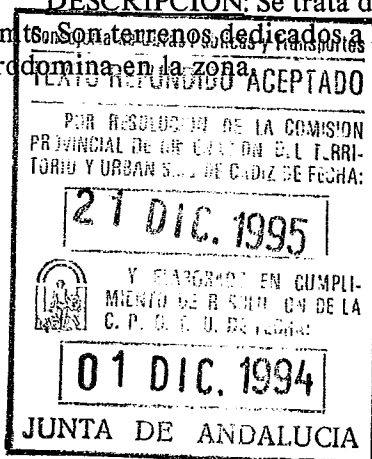
37.- NOMBRE DEL YACIMIENTO: EL ESPINO.

TERMINO MUNICIPAL: Arcos de la Frontera.

COORDENADAS: x: 243.650
y: 4068.300

SITUACION: En la carretera nacional 342, Jerez-Cartagena, a la altura del p.k. 25, comienza un camino en la margen derecha de la carretera, que tras recorrer 3 km. nos lleva al yacimiento.

DESCRIPCION: Se trata de una zona de colinas, cuya altitud oscila entre los 90 y 101 mts. Son terrenos dedicados a la agricultura; con algunas canteras de yeso, material que predomina en la zona.



38.- NOMBRE DEL YACIMIENTO: LA ESTACION (JEDULA)

TERMINO MUNICIPAL: Arcos de la Frontera.

COORDENADAS: x: 239.500
y: 4070.200

SITUACION: En una barriada rural de jedula, a 10 km. de Arcos de la Frontera, en la carretera Arcos-Jerez de la Frontera, en la margen derecha se encuentra emplazado dicho yacimiento.

DESCRIPCION: El yacimiento recibe este nombre por estar junto a una estación de ferrocarril abandonada. Se encuentra sobre una pequeña loma, en plena campiña de Arcos. Son tierras muy fértiles, actualmente dedicadas a la agricultura, con una fuerte rotuación, siendo los arados de fondo de 1 ó 1,5 mts. de profundidad los que al realizar las faenas agrícolas sacan a la superficie los materiales - objetos de nuestro estudio.

39.- NOMBRE DEL YACIMIENTO: LA FABRICA.

TERMINO MUNICIPAL: Arcos de la Frontera.

COORDENADAS: Ver epígrafe correspondiente "situación del yacimiento" 1994

SITUACION: Con este nombre no hemos encontrado ningún yacimiento en nuestras prospecciones.

DESCRIPCION: Este yacimiento, aparece citado en la obra de MACHEÑO (1), al no poderlo verificar sobre el terreno, nos limitamos a transcribir los datos facilitados por este autor.

"Hallazgo consistente en dos hachas de sílex, admirablemente labradas y pulimentadas, halladas por el Dr. D. Juan HUERTAS, en 1880, a 7 km. al N. de Arcos de la Frontera.

Las dimensiones de las dos hachas son:

Longitud: 0,120 mm.

Ancho: 0,070 mm.

NOTAS AL YACIMIENTO:

(1) MACHEÑO Y OLIVARES M., 1923, p. 9, Tomo II.

40.- NOMBRE DEL YACIMIENTO: LOS FRAILES.

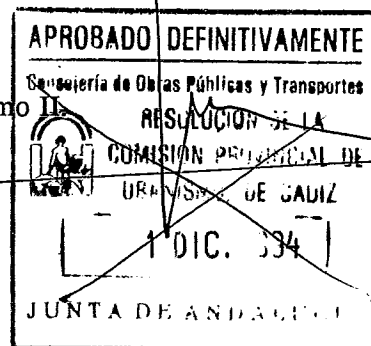
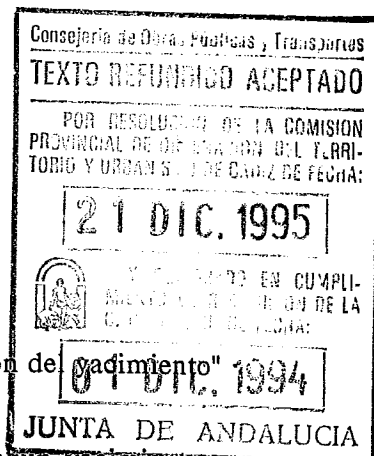
TERMINO MUNICIPAL: Arcos de la Frontera.

DESCRIPCION: Este yacimiento, lo cita MACHEÑO, sin que por este nombre hallamos podido localizarlo en nuestras prospecciones.

MANCHEÑO, lo cita como árabe. (1)

NOTAS AL YACIMIENTO:

(1) MACHEÑO Y OLIVARES M., 1923, p.37, Tomo II.



41.- NOMBRE DEL YACIMIENTO: FUENSANTA.

TERMINO MUNICIPAL: Arcos de la Frontera.

COORDENADAS: x: 261.450
y: 7072.900

SITUACION: En el kilómetro 15, de la carretera Arcos-El bosque, en la margen izquierda comienza un camino; a 2 km. de este punto se encuentra el yacimiento.

DESCRIPCION: Se encuentra enclavado en una zona agrícola fértil, amesetada y rodeada de pequeñas elevaciones a las que domina. Por la zona N. del yacimiento discurre el arroyo del Zánjar, afluente del Guadalete, extendiéndose el yacimiento hasta la orilla del mismo. Por último señalar su proximidad a la Sierra de Cádiz.



42.- NOMBRE DEL YACIMIENTO: FUENTE DEL RIO.

TERMINO MUNICIPAL: Arcos de la Frontera.

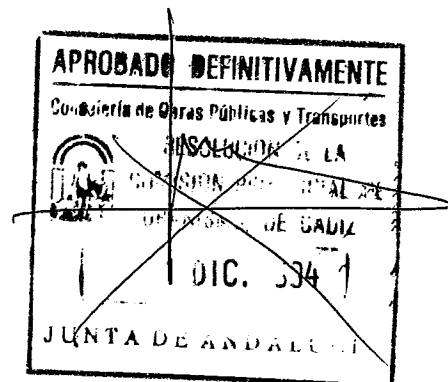
COORDENADAS: x: 250.150
y: 4071.350

SITUACION: Situado en la zona N. de Arcos. Hoy, es una calle de la Ciudad. Está situado junto a la desembocadura del Arroyo de las Nieves, y junto al Río Guadalete.

DESCRIPCION: Las noticias que tenemos del yacimiento, las hemos tomado de D. M. Mancheño (1), que en 1880, encontró un hacha de sílex, que la describe como "... de muy buena forma, sin señales alguna de pulimento." Sus dimensiones son: 0,150 mm. de longitud, por 0,060 mm. de anchura.

De este yacimiento, no queda hoy prácticamente nada, por ser zona urbana de la Ciudad. No obstante, su situación en una ladera, muy cercana al Guadalete, hace posible la existencia en este lugar, de un asentamiento prehistórico.

MANCHEÑO clasifica esta pieza como paleolítica, por no presentar huellas de pulimento, término que no podemos corroborar, por no haber podido observar la pieza.



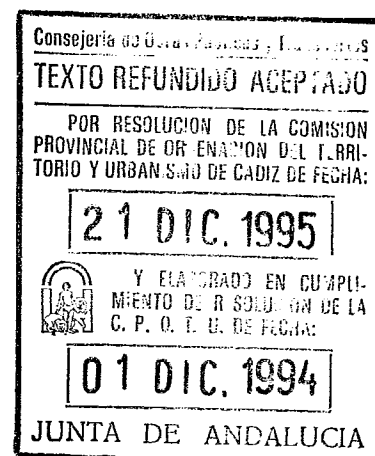
43.- NOMBRE DEL YACIMIENTO: GAMAZA (SIERRA DE)

TERMINO MUNICIPAL: Arcos de la Frontera.

COORDENADAS: x: 245.650.
y: 4078.400

SITUACION: A 7 Km. al N. dle Arcos, por la Cañada Real, por donde discurre la Carretera Arcos-Gibalbín.

DESCRIPCION: El yacimiento se encuentra enclavado en la parte superior de la Sierra de Gamaza, entre la cota de los 200-209 mts. con afloraciones de arenisca frecuentes, sobre todo en la parte O. de la Sierra. Como se puede observar por las cotas, es una elevación suave, pero fácilmente defendible, ya que en relación con las tierras llanas que la rodean, supone un importante bastión en medio de la campiña. Se encuentra rodeada de tierras muy ricas; constituye el inicio de una cordillera constituida por pequeña elevaciones que llegan hasta Espera, desde donde se adentra en la Sierra de Cádiz.




44.- NOMBRE DEL YACIMIENTO: LA GARRAPATA.

TERMINO MUNICIPAL: Arcos de la Frontera.

COORDENADAS: x: 246.850.
y: 4071.700

SITUACION: Al N. de Arcos, tomando la Cañada Real, de Arcos-Gibalbín, a 1 km. del comienzo, existe un camino, que tras recorrer 2 km. nos lleva al yacimiento.

DESCRIPCION: está situado en la ladera de una sierra de 187 mts. de altitud. En la prospección, hemos observado gran cantidad de ladrillos y mampuestos, en torno a un manantial de agua sulfurosa. Posiblemente la casa de la finca, esté asentada sobre restos de edificaciones romana.

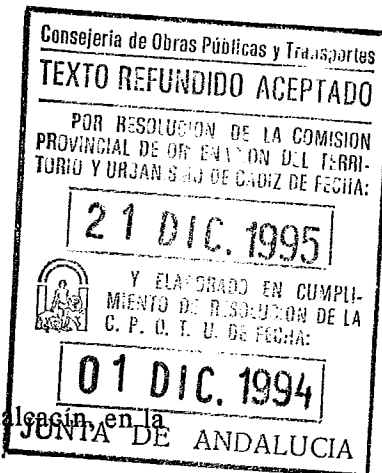


45.- NOMBRE DEL YACIMIENTO: GUADALCACIN (CARRERA DE)

TERMINO MUNICIPAL: Arcos de la Frontera.

COORDENADAS: x: 249.350
y: 4066.650

SITUACION: En el kilómetro 3,800 de la Carretera Arcos-Guadalcacín, en la margen izquierda, sobre una ladera suave que baja hasta el Río Guadalete.




DESCRIPCION: El yacimiento se encuentra cortado por la Carretera antes mencionada, apareciendo gran cantidad de restos sobre la trinchera de la misma. La zona reúne buenas condiciones de habitabilidad, ya que a unos 200 mts. del yacimiento discurre el Río Guadalete. Las tierras que rodean el yacimiento están dedicadas actualmente a la agricultura, con intensas roturaciones, que continuamente ponen al descubierto abundante material lítico y cerámico, en una extensión de unos 600 m2. aproximadamente. por último, tenemos que señalar su situación sobre el punto más elevado de la zona, discurriendo a su alrededor un extenso valle.

46.- NOMBRE DEL YACIMIENTO: EL GUIJO.

TERMINO MUNICIPAL: Arcos de la Frontera.

COORDENADAS: x: 244.600
y: 4069.600



SITUACION: Junto al punto kilométrico 27, de la C.N. 342 Jerez-Cartagena, en la margen izquierda y junto a unas casas allí existentes.

DESCRIPCION: Hemos recorrido la zona, sin que hallamos encontrado restos arqueológicos alguno. No obstante, ateniéndonos a la cita que de este yacimiento da OBERMAIER (1), y los Heramanos VUEVAS (2), los restos aparecieron en la mina de Azufre, situada en una zona llana al comienzo mismo de la Sierra del Guijo, y cercano al arroyo del Salado.

En la actualidad la zona está muy alterada por los restos de descombros procedentes de la explotación de la mina de Azufre, realizada a principios de siglo.

47.- NOMBRE DEL YACIMIENTO: LA HERRADURA.

TERMINO MUNICIPAL: Arcos de la Frontera.

COORDENADAS: x: 249.500
y: 4070.100

SITUACION: En el Km. 1 de la Carretera Arcos-San José del Valle, existe un camino, que tras recorrer 2,5 km. nos lleva al yacimiento.

DESCRIPCION: El yacimiento se extiende sobre la parte superior de la sierra de la Herradura, de 166 mts. de altitud. Esta Sierra, está bordeada por el Río Guadalete, que describe en la zona un amplio valle.



48.- NOMBRE DEL YACIMIENTO: EL HIGUERAL.

TERMINO MUNICIPAL: Arcos de la Frontera.

COORDENADAS: x: 252.000
y: 4062.400

SITUACION: En la margen derecha del Pantano de Guadalcaín, estando en la antigüedad a orillas del Río Majaceite. tomando el carril que parte del muro del embalse del Pantano de Guadalcaín, a 2,5 km. de este punto, y debajo del actual cortijo del Higueral. Sobre el acantilado que ha producido el embalse antes citado, se aprecian abundantes restos de muros, cerámica, etc.

DESCRIPCION: Este yacimiento consiste en una "villa", situada en una pequeña elevación en el valle del Río Majaceite, y a orillas de este Río, que desarrollaba en esta zona una fértil vega, hoy ocupada por el embalse anteriormente citado. El actual Cortijo del Higueral se encuentra construido sobre restos de la "villa". Tiene una extensión considerable, como se puede observar en el acantilado.

Por todo el entorno aparecen esparcidos ladrillos, tegulae, cerámicas, etc., es de destacar la gran abundancia de cerámicas finas, especialmente sigillatas.



49.- NOMBRE DEL YACIMIENTO: HIGUERAL (CUEVA DEL)

TERMINO MUNICIPAL: Arcos de la Frontera.

COORDENADAS: x: 252.000
y: 4063.700

SITUACION: La cueva se encuentra situada en la vertiente S. de la Sierra de Valleja, a 170 mts. sobre el nivel del mar. Se puede acceder a ella, tomando el camino de Herradura, que comienza desde el muro del pantano de Guadalcaçín, encontrándose a 5 km.s de este punto.

DESCRIPCION: Se accede a la cueva por una abertura de 6 mts. de anchura, en parte tapiada actualmente, por un muro de piedra de 1,70 mts. de altura, con una puerta central. Se accede a una primera sala, de 11,2 mts. de longitud y 10 de altura; existiendo un fuerte desplome sobre la entrada; en la pared opuesta a esta zona, existe una gatera a una altura de 7 mts. De esta sala, sólo a través de un corredero de 10 mts. se accede a otra más amplia de 15 mts. de longitud, por 15 de altura.

Geológicamente, se trata de una surgencia fósil, con circulación forzada en la galería. El sistema está carente de procesos reconstructivos, avanzando los fenómenos de corrosión, debido probablemente a las condiciones del aire.



50.- NOMBRE DEL YACIMIENTO: CERRO DE LA HORCA.


TERMINO MUNICIPAL: Arcos de la Frontera.

COORDENADAS: x: 249.500
y: 4071.900

SITUACION: A 1 km. al N. de Arcos, junto al cementerio de la ciudad.

DESCRIPCION: El yacimiento está situado en la parte superior de una colina amesetada de fuertes pendientes cortadas por el arroyo de las Nieves, y por el Río Guadalete.

Por toda la superficie encontramos abundantes restos de sílex, así como abundantes fts. de cerámica a mano. Está sometido a una fuerte erosión, aflorando los estratos rocosos, lo que hace que el yacimiento está muy destruido y disperso.



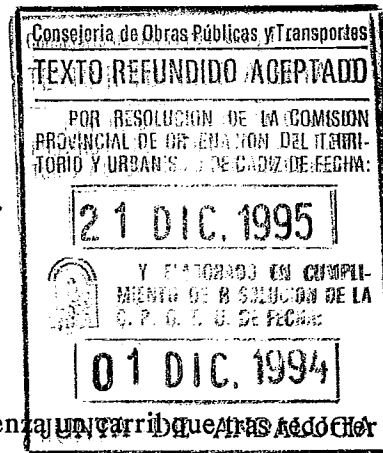
51.- NOMBRE DEL YACIMIENTO: EL HORNILLO.

TERMINO MUNICIPAL: Arcos de la Frontera.

COORDENADAS: x: 260.350
y: 4069.800

SITUACION: En el punto kilométrico 15, comienza un carril que tras recorrer 2,9 km. nos lleva al yacimiento.

DESCRIPCION: El yacimiento se encuentra ubicado en el mismo lugar que la actual casa del Cortijo. En los alrededores son frecuentes las "teguale" así como numerosos ftos de cerámica romana.



52.- NOMBRE DEL YACIMIENTO: JADRAMIL.

TERMINO MUNICIPAL: Arcos de la Frontera.

COORDENADAS: x: 245.300
y: 4074.200

SITUACION: A unos 5 kms., en el camino vecinal de Arcos de la Frontera a Gibalbín.

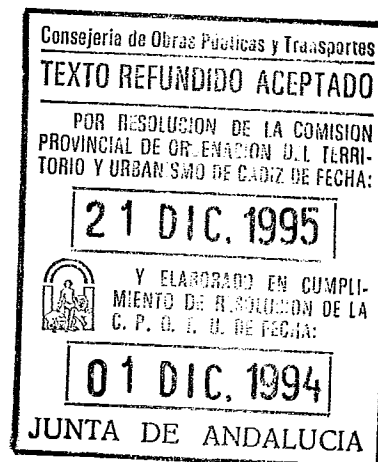
DESCRIPCION: El yacimiento se extiende a uno y otro lado del lugar señalado anteriormente; situado en plena campiña, por lo que constituye un enclave agrícola de gran riqueza, existiendo numerosos nacimientos de agua. Aún hoy, el pilar del Jadramil suministra agua a las diversas fincas de su alrededor. La mayor parte del material que hemos recogido, lo hemos hecho en una extensa colada que discurre por dicho lugar, aunque en el terreno de labor se pueden observar gran cantidad de restos de cerámica, la mayor parte de estos proceden del desmonte realizado en la zona para la construcción de una carretera. Junto al actual pilar de Jadramil, se pueden observar restos de construcciones, así como de conducciones de agua, posiblemente romanos.



53.- NOMBRE DEL YACIMIENTO: EL JADUBLON.

TERMINO MUNICIPAL: Arcos de la Frontera.

COORDENADAS: x: 247.750
y: 4078.800



SITUACION: Se encuentra situado a 8 Km. al N. de Arcos de la Frontera, en el punto kilométrico 63, de la carretera Arcos-Espera, a orillas del Arroyo del Salado.

DESCRIPCION: El yacimiento se encuentra ubicado en plena campiña de Arcos, en una zona agrícola, sometida a intensas labores de roturación, por lo que actualmente sólo se observan en su superficie restos diversos en cerámica romana, en una extensión considerable sin que hallamos recogido cerámica digna de ser descrita.

D. Miguel MANCHEÑO (1), a principios del presente Siglo, afirma que existen restos de construcciones reducidas, donde encontró una losa cuadrada de barro cocido con las siguientes inscripciones en sus laterales.

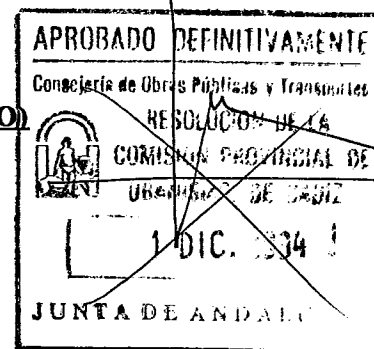
"NICARIS/SINNIS/NICARIS/SINNIS.

Asimismo, afirma MANCHEÑO (2), la existencia de restos árabes en dicho yacimiento.

54.- NOMBRE DEL YACIMIENTO: JEDULA (COLEGIO NUEVO)

TERMINO MUNICIPAL: Arcos de la Frontera.

COORDENADAS: x: 237.600
y: 4068.900



SITUACION: Se encuentra en la margen derecha de la carretera Arcos-Jerez, junto al Centro Escolar de la Barriada Rural de Jédula.

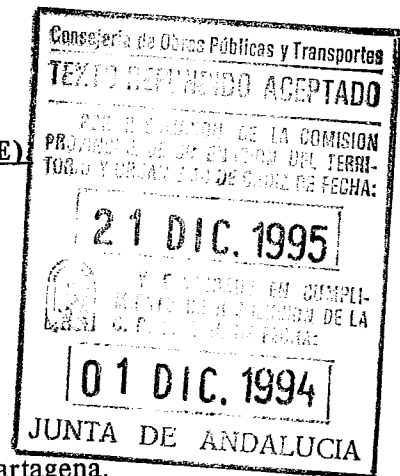
DESCRIPCION: El yacimiento se encuentra emplazado en terrenos de labor, en la parte baja y media de una pequeña colina. Fue descubierto al explanar dicha zona para la construcción del Colegio. Es una zona de campiña y actualmente está dedicada a la agricultura.

55.- NOMBRE DEL YACIMIENTO: JEDULA (CORTIJO DE)

TERMINO MUNICIPAL: Arcos de la Frontera.

COORDENADAS: x: 237.300
y: 4068.850

SITUACION: En el Km. 19 de la C.N. 342, Jerez-Cartagena.



DESCRIPCION: Tomamos la referencia de este yacimiento de D. Miguel MANCHEÑO, quien habal de Jédula, o del Cortijo de Jédula en general, sin precisar más. De todas formas, en los años que MANCHEÑO prospectó la zona, Jédula debió consistir en poco más que uno o dos cortijos, y un pequeño poblado de chozas. Por esto, creemos que la zona donde encontro los materiales que a continuación describimos, hoy está urbanizada, bajo alguna de las calles de esta Barriada.

56.- NOMBRE DEL YACIMIENTO: LICHE.

TERMINO MUNICIPAL: Arcos de la Frontera.

COORDENADAS: x: 260.100
y: 4065.200

SITUACION: Tomando el camino vecina que une las carretera comarcales El Bosque-Algar, a 4 kms. de la Venta de la Perdiz, en la margen derecha de la Carretera, comienza un camino, que tras recorrer 2,5 kms., nos lleva al yacimiento.

DESCRIPCION: Se encuentra al N. de la Sierra de Aznar, en una extensa llanura que se extiende a los pies mismos de la Sierra. Quizás, lo más característico de este lugar sea su extraordinaria frondosidad y la gran abundancia de nacimientos de agua. El yacimiento se encuentra en medio de una zona agrícola, sometido a intensas roturaciones que hacen que los diversos materiales esté muy fragmentados.



57.- NOMBRE DEL YACIMIENTO: EL MADROÑAL.

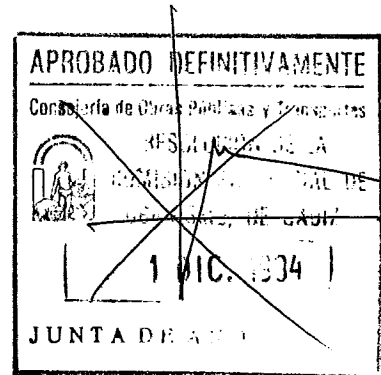
TERMINO MUNICIPAL: Arcos de la Frontera.

COORDENADAS: x: 255.500
y: 4070.300



SITUACION: En el km. 10 de la Crrt. Arcos-El Bosque, en la margen derecha de la misma, comienza una vereda que nos lleva al cortijo junto al que se encuentra el yacimiento.

DESCRIPCION: El yacimiento está enclavado en una meseta de 200 mts. de altura, actualmente dedicada a bosque de encinas y alcornoques, por lo que es una zona fundamentalmente ganadera, no apta para la agricultura por los suelos de arena silícea.



58.- NOMBRE DEL YACIMIENTO: RANCHO DE MARGARITA.

TERMINO MUNICIPAL: Arcos de la Frontera.

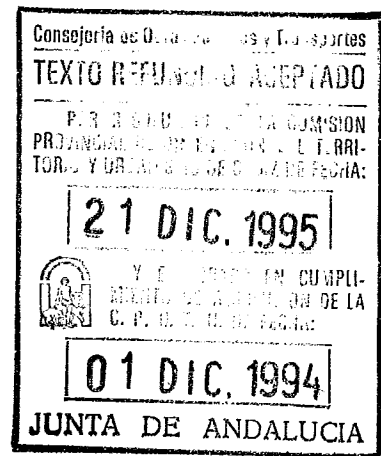
SITUACION: El yacimiento se encuentra cerca de la Sierra de Aznar, al SE. de Arcos. Se puede acceder al mismo, a través de una camino que discurre desde el Matite a Aznar.

DESCRIPCION: Se encuentra situado en un pequeño valle, que discurre entre colinas medias, surcado por el Arroyo del Matite. Su extensión es reducida y los hallazgos se reducen a algunos fts. de regulae y a restos de un mosaico prácticamente destruido, del que hemos podido observar restos del tema decorativo, del tipo geométrico de rombos y estrellas. Las teselas son gruesas y de color blanco y azul.

59.- NOMBRE DEL YACIMIENTO: MARINERO.


TERMINO MUNICIPAL: Arcos de la Frontera.

COORDENADAS: x: 253.400
y: 4061.800



SITUACION: En la margen derecha del pantano de Guadalcaçin, y sobre una elevaci3n media, cortada por este embalse, se encuentra situado dicho yacimiento.

DESCRIPCION: Se trata de un acantilado que se corta con el pantano y que tiene unos 10 mts. de altura y unos 100 mts. de largo. En toda la superficie se observan restos de construcciones, predominando los mampuestos, tegulae y bloques de piedra bien cortado.



60.- NOMBRE DEL YACIMIENTO: MARINERO.

TERMINO MUNICIPAL: Arcos de la Frontera.

COORDENADAS: x: 247.200
y: 4073.500

SITUACION: Tomando la Cañada Real Arcos-Gibalbín, a 2 kms. del comienzo de esta, existe un camino en la margen izquierda, que tras recorrer 2,8 kms. nos lleva al yacimiento.

DESCRIPCION: El yacimiento se encuentra enclavado sobre una elevaci3n de 181 mts. en tierras de labor. Durante la prospecci3n, tan solo pudimos observar algunos ftos. de "tegulae" y algunos sillares.

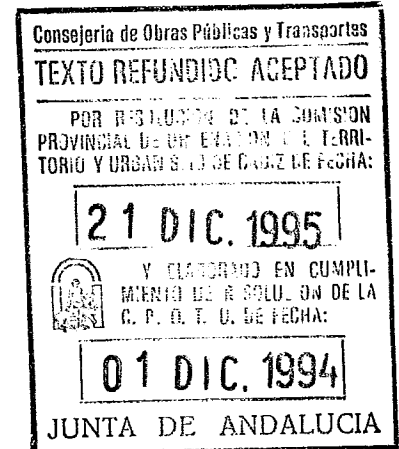
61.- NOMBRE DEL YACIMIENTO: LA MATA CILLA.

TERMINO MUNICIPAL: Arcos de la Frontera.

COORDENADAS: x: 238.820
y: 4069.300

SITUACION: Se encuentra situado en el poblado de Jédula a 10 km. de Arcos, en la carretera Arcos-Jerez, en el Cortijo de Jedulilla, a unos 500 mts. a espaldas de éste.

DESCRIPCION: El yacimiento ocupa la parte superior de una loma y parte de la ladera de ésta, con una extensión de aproximadamente unos 2000 m2. Se encuentra situado en plena campiña de Arcos-Jerez, constituyendo una zona muy fértil. Actualmente es un terreno de roturación intensa y profunda, por lo que no se puede determinar con claridad la extensión, ya que al mover la tierra con frecuencia, se expanden los restos por la zona.



62.- NOMBRE DEL YACIMIENTO: EL MATITE.

TERMINO MUNICIPAL: Arcos de la Frontera.

COORDENADAS: x: 250.950
y: 4070.500

SITUACION: Tomando la Carretera Arcos-El Bosque, en el punto kilométrico 14, comienza una carretera que va hasta la Perdiz, el yacimiento se encuentra situado a 1,8 kms. de este punto, en la margen derecha.

DESCRIPCION: El yacimiento se encuentra sobre una pequeña elevación con abundantes nacimientos de agua, destacando especialmente una fuente llamada del Soberate, construidas con sillares que probablemente procedan del yacimiento.

Son frecuentes en este yacimiento, los hallazgos de enterramientos al realizar faenas agrícolas, sin que hallamos podido ver ninguna in situ. Según nos describe el propietario de la finca, una de estas tumbas estaban formada por hilados de ladrillos laterales y cubierta de grandes lajas de piedra, sin que observaran restos de cerámica y ajuar.

En otra tumba aparecida hace años, encontraron cuatro cráneos superpuestos de dos en dos.

En una extensión considerable, de al menos 1.000 m2, se observan abundantes restos de sillares, mampuestos, restos de fustes, etc.




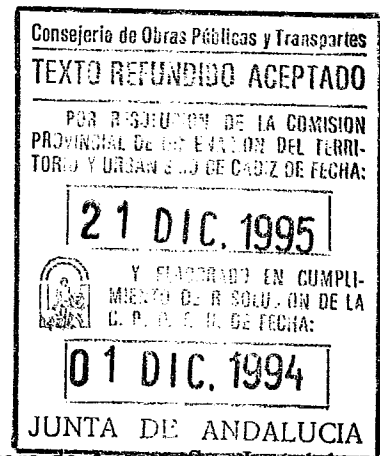
63.- NOMBRE DEL YACIMIENTO: LA MOLINETA.

TERMINO MUNICIPAL: Arcos de la Frontera.

COORDENADAS: x: 247.550
y: 4062.400

SITUACION: En el SO. de Arcos, tomando la carretera de Arcos a San José del Valle, en el punto kilométrico 8, hay una desviación que conduce directamente al yacimiento.

DESCRIPCION: El yacimiento se encuentra situado sobre una elevación de unos 50 mts. de altura y a unos 500 mts. de la margen izquierda del Río Majaceite. En torno al mismo, se extiende una llanura de grandes proporciones regadas por varios arroyos, constituyendo una vega muy fértil, actualmente dedicada a cultivos de regadío. Se observan diseminados por toda la colina y especialmente en la cara S. del mismo, restos de construcciones, así como abundantes fts. de cerámicas.



64.- NOMBRE DEL YACIMIENTO: LOS NAVAZOS.

TERMINO MUNICIPAL: Arcos de la Frontera.

COORDENADAS: x: 258.450
y: 4062.100

SITUACION: En el P.K. 10 de la carretera Arcos-Algar, 1 km. hacia el interior, a la derecha.


DESCRIPCION: El yacimiento se encuentra sobre una elevación que domina una extensa llanura, que se extiende hasta el borde del pantano de Guadalcaén, o lo que es lo mismo, hasta las orillas del Río Majaceite. Los restos arqueológicos se extiende sobre unos 1.500 m2. aproximadamente.

65.- NOMBRE DEL YACIMIENTO: LOS NORTES.

TERMINO MUNICIPAL: Arcos de la Frontera.

SITUACION: Se encuentra situado en la Bariada de Jédula, en torno a la zona donde esta situado el colegio Nuevo.

DESCRIPCION: El yacimiento consiste en pequeñas colinas situadas en plena campiña, con tierras muy fértiles, tradicionalmente cerealística.



66.- NOMBRE DEL YACIMIENTO: EL PUERTO LAS PALMAS (JEDULA)

TERMINO MUNICIPAL: Arcos de la Frontera.

COORDENADAS: x: 237.800
y: 4067.000

SITUACION: En el P.K. 12 de la carretera Arcos-Jerez, al uno y otro lado de la misma se encuentra enclavado dicho yacimiento, el cual marca el comienzo del termino de Arcos.


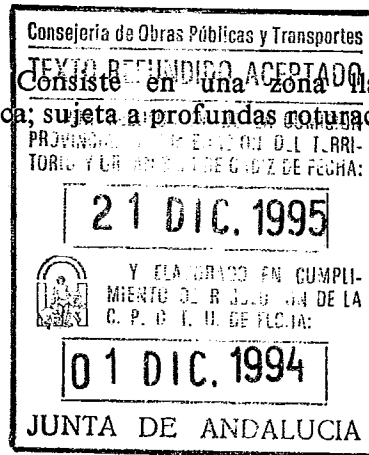
DESCRIPCION: Ocupa la parte superior de una loma que domina tierras muy fértiles. El yacimiento se extiende por una zona amplia en la que aparecen abundantes restos cerámicos. Actualmente es una zona de cultivo socavados en profundidad, aunque una parte del mismo está dedicado a colada o descansadero y por tanto sin roturación. Tiene una extensión total de 2.000 m2.

67.- NOMBRE DEL YACIMIENTO: EL PALOMAR.

TERMINO MUNICIPAL: Arcos de la Frontera.

SITUACION: Situado al NO. de Arcos de la Frontera. Se puede acceder al yacimiento tomando la carretera de Arcos a Gibalbín, encontrándose el yacimiento a 5 kms. del comienzo de esta, en la margen izquierda de dicha carretera.

DESCRIPCION: Consiste en una zona llana, situado en la campiña; tradicionalmente cerealística; sujeta a profundas roturaciones. Los Restos cerámicos, se reducen a fts. de tegulae.



68.- NOMBRE DEL YACIMIENTO: PANTANO DE ARCOS (ORILLA DERECHA)

TERMINO MUNICIPAL: Arcos de la Frontera.

COORDENADAS: x: 250.650
y: 4071.600

SITUACION: En la margen derecha del Pantano de Arcos, al borde del mismo lago, y junto a un pequeño arroyo que desemboca en el mismo. tomando la carretera que va del muro del pantano a la Carretera Arcos-Bornos, existe un camino antes de llegar a la vía del tren; tomando este camino, al final del mismo.

DESCRIPCION: Se trata de una estructura circular, excavada en la roca arenisca de 2,50 mts. de diámetro, en cuya superficie pudimos recoger el material que a continuación describimos, junto con restos óseos humanos. Actualmente este yacimiento se encuentra muy erosionado por la acción de las aguas del Pantano, así como por el arroyo que existe junto a él. Hay que advertir que la situación anterior del yacimiento era otra, ya que el Río Guadalete discurría con anterior a la construcción del Pantano de Arcos a unos 500 mts. aproximadamente, con una suave pendiente que discurría desde este punto hasta el valle mismo del río.

Consejería de Obras Públicas y Transportes

TEXTO REVISADO ACEPTADO

PARA RESOLUCION DE LA COMISION
PR. Y OBRAS P. DE CADIZ DE FECHA:

69- NOMBRE DEL YACIMIENTO: CERRO DE LA PLAZA DE ARMAS.

21 DIC. 1995

Y PARADO EN CUMPLI-
MIENTO DE LA RESOLUCION DE LA
C. P. O. P. U. DE FECHA:

01 DIC. 1994

JUNTA DE ANDALUCIA

APROBADO DEFINITIVAMENTE

Consejería de Obras Públicas y Transportes

RESOLUCION DE LA
COMISION PRIVILEGIADA DE
UBAM. DE CADIZ

1 DIC. 1994

JUNTA DE ANDALUCIA

TERMINO MUNICIPAL: Arcos de la Frontera.

COORDENADAS: x: 254.400.
y: 4078.300

SITUACION: En el punto kilométrico 42 de la C.N. 342 Jerez-Cartagena, comienza un carril en lamargen derecha, que tras recorrer unos 500 mts., nos conduce al yacimiento.

DESCRIPCION: El yacimiento ocupa la parte superior de la Sierra de Bornos, de 302 mts. de altitud aproximadamente. Es una zona amesetada de forma alargada, con un escarpe natural en la ladera S., cortado a pico, que le hace prácticamente inaccesible. Junto a esta zona del yacimiento, discurre el Río Guadalete, formando una profunda garganta o desfiladero. La ladera N., tiene un talud natural de unos 7 mts. de desnivel. Por el E., está delimitado por una ladera muy pronunciada, fácilmente defendible. El flanco N., es el más accesible, ya que en esta zona el relieve es llano.

"Fortificaciones": Quizás sea este capitulo, uno de los más notables del yacimiento. Este se adapta totalmente al relieve de la zona aprovechando su situación natural.

En la zona más fácilmente accesible, como hemos indicado, es el flanco O. En este punto comienza las fortificaciones con un impresionante bastión de unos 25 mts. de altura; por 19 mts. de diámetro, en su parte superior. En algunas zonas de la superficie se puede observar el sistema arquitectónico, consistente en la colocación de grandes bloques de piedra, que constituyen una base amplia, que según aumenta de altura, se va estrechando, hasta alcanzar la altitud antes señalada.

De la parte superior del bastión arrancan dos líneas de muralla: una cubre de flanco S., y otra el N. La Primera se extiende a lo largo del borde del escarpe natural, muy acusado, aumentando así las posibilidades defensivas, con una longitud de 72 mts., y una anchura media de 3,5 mts. Está cimentado sobre la roca natural y construido con bloques de dimensiones medias. En algunas zonas se aprecian restos de posibles contrafuertes. El flanco E., está cerrado por una línea de muralla de una longitud de 33 mts. y de la misma anchura que la anteriormente descrita. En uno de los ángulos observamos una estructura circular, cuyas paredes miden 2,3 mts. de anchura y un diámetro de 7,5 mts., flanqueando una zona que podría ser un acceso al recinto.

El flanco N., de más fácil acceso, está defendido por una línea de muralla de 75 mts. de longitud y una anchura igual que la anterior.

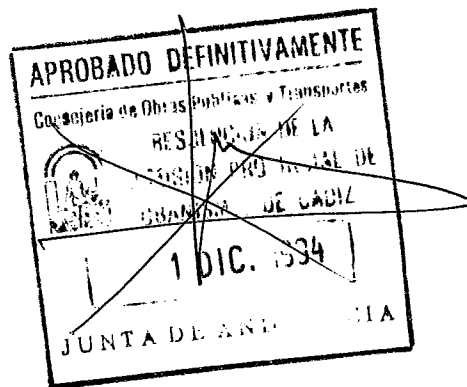
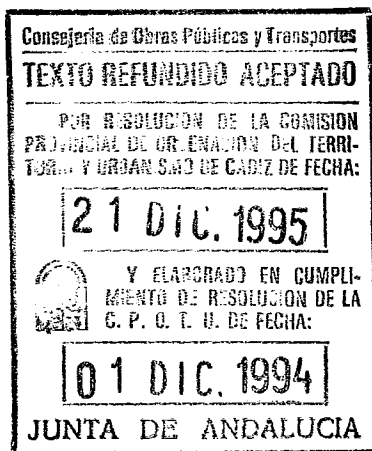
Todas las estructuras descritas hasta ahora, constituyen un primer recinto de unos 1.200 m2. aproximadamente.

Fuera de esta zona se extiende el asentamiento hasta ocupar totalmente la cumbre de la Sierra. Este primer recinto, separado del resto del yacimiento, además de la muralla del frente E., por un talud natural de unos 4 mts. Por los dos flancos, N. y S., continúan las fortificaciones, aunque pero conservadas, abarcando la totalidad de la meseta. Calculamos que por ambas zonas se puede prolongar al menos unos 200 mts. longitudinalmente.

Observamos una superficie clara entre la zona descrita y el resto del poblado, por lo que creemos que posiblemente se trata, o bien del núcleo primitivo del poblamiento que aquí se asienta, desarrollándose posteriormente hasta ocupar toda la zona, o bien, de una zona más protegida en cuanto a defensas, que podría constituir un recinto más seguro en caso de asedios.

Toda la superficie del yacimiento aparece sembrada de restos cerámicos y el material que a continuación describimos lo hemos recogidos indistintamente de una y otra zona del yacimiento.

A uno y otro lado de la Sierra de Bornos, se extiende una gran llanura aluvial, formada por los aportes del Río Guadalete, delimitada por las primeras estribaciones de la Sierra de Cádiz, cercana a esta zona.




70.- NOMBRE DEL YACIMIENTO: LA POSADAS.

TERMINO MUNICIPAL: Arcos de la Frontera.

COORDENADAS: x: 266.600
y: 4071.750

SITUACION: En el P.K. 21,200 de la Carretera Arcos-Prado del Rey, en la margen izquierda, a 200 mts. del punto antes indicado.

DESCRIPCION: El yacimiento está situado sobre una loma, en la que se observan restos de muros, así como abundantes fts. de cerámicas diversas, tegulae, mampuestos, etc., Según nos informa el propietario de la finca, hace algunos años aparecieron unos sarcófagos de piedra lisa, sin relieves. En la puerta del cortijo existen restos de cornisas, columnas, etc.



71.- NOMBRE DEL YACIMIENTO: EL POZUELO.

TERMINO MUNICIPAL: Arcos de la Frontera.

SITUACION: Este yacimiento en nuestras prospecciones, no lo hemos encontrado, por lo que nos limitamos solamente a reseñar la cita que da MANCHEÑO, que afirma que en este lugar existen resto romanos.

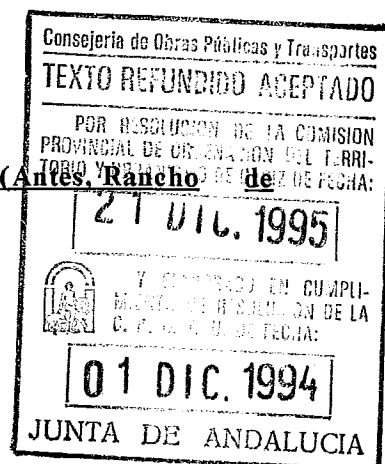
NOTAS AL YACIMIENTO:

(1). MANCHEÑO Y OLIVARES M., p.37, Tomo II

72.- NOMBRE DEL YACIMIENTO: RANCHO DEL CACIQUE (Antes, Rancho de las Guerras.)

TERMINO MUNICIPAL: Arcos de la Frontera.

COORDENADAS: x: 245.600
y: 4067.200



SITUACION: El yacimiento se encuentra situado en la margen derecha del camino vecinal que parte del punto kilométrico 7,200 de la carretera Arcos-San José del Valle, por la Junta de los Ríos, a unos 800 mets. del comienzo de ésta.


DESCRIPCION: La topografía de este yacimiento consiste, en una extensa llanura con una pequeña elevación, en la que son más frecuentes los hallazgos arqueológicos, si bien, estos se extienden por una zona muy amplia. La única elevación notable existente en la zona son los Montes de Casinas, uy cercano al yacimiento, y al SO. del mismo; por el N., los Cerros del Guijo, al una distancia de aproximadamente 4 kms.

En línea recta, el yacimiento se encuentra a una distancia de 1,3 kms. del punto de unión del Guadalety Majaceite.

73.- NOMBRE DEL YACIMIENTO: RANCHO DE LA MAMOLA.

TERMINO MUNICIPAL: Arcos de la Frontera.

COORDENADAS: x: 255.800
y: 4066.650



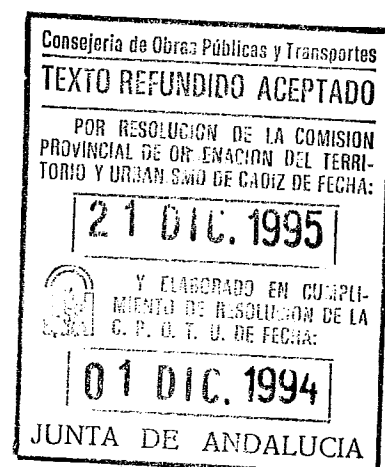
SITUACION: Por la carretera Arcos-Algar, hay que tomar el camino que comienza en la Venta de Morilla, a 3 kms. de este punto, se halla situado dicho yacimiento.

DESCRIPCION: Se encuentra situado en una zona amesetada, ligeramente elevada. Sobre una extensión de aproximadamente 800 m2, se esparcen restos cerámicos muy diversos, fundamentalmente: sigillatas, cerámica común y ladrillos. Es de destacar el gran número de monedas aparecidas en este yacimiento., no sabemos si como tesoro o durante las labores agrícolas.

74.- NOMBRE DEL YACIMIENTO: EL REGANTIO.


TERMINO MUNICIPAL: Arcos de la Frontera.

COORDENADAS: x: 260.650
y: 4075.850



SITUACION: Al NO. de Arcos. Se puede acceder al yacimiento, tomando la carretera de servicio de Arcos-puerto Serrano, que bordea el pantano de Bornos. En el punto K. 7,2, en la margen izquierda de la carretera se encuentra el yacimiento.

DESCRIPCION: Se encuentra enclavado en la parte superior de una colina de 152 mts. de altitud, a orillas del Guadalete. En la prospección, sólo recogimos en la zona, algunos fts. de "tegulae", pero poco después, nos fue entregada por un agricultor de la zona la pieza que a continuación describimos.



75.- NOMBRE DEL YACIMIENTO: EL REGINO.

TERMINO MUNICIPAL: Arcos de la Frontera.

COORDENADAS: x: 215.800
y: 4066.050

SITUACION: Tomando el camino de servicio del canal, al su paso por el Pozo del Boticario, a 3 kms. de este punto hacia el interior del Charcón, se encuentra dicho yacimiento.

DESCRIPCION: Situado en la parte superior de una loma de poca altura. Este yacimiento se encuentra cercano a la Sierra de Valleja. En su superficie hemos observado gran cantidad de "tegulae", ladrillos y cerámica común. Los agricultores del lugar nos hablan de hallazgos de enterramientos.

76.- NOMBRE DEL YACIMIENTO: REY (CORTIJO DEL)

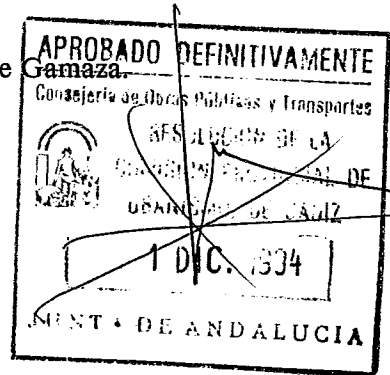
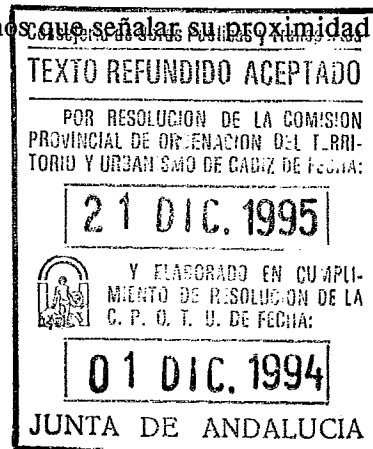
TERMINO MUNICIPAL: Arcos de la Frontera.

COORDENADAS: x: 246.400
y: 4079.100

SITUACION: Al n. de Arcos y en el punto kilométrico 63, de la carretera nacional 343, comienza un camino, que tras recorrer 5 kms. nos conduce directamente al yacimiento.

DESCRIPCION: Consiste en un cerro de poca altitud, situado en plena campiña de Arcos. Cercano a este punto discurre el arroyo del Salado. Existen numerosos puntos de agua en la zona.

Tenemos que señalar su proximidad con la Sierra de Gamaza.



77.- NOMBRE DEL YACIMIENTO: SANTA MARIA (CERRO DE)

TERMINO MUNICIPAL: Arcos de la Frontera.

COORDENADAS: x: 272.700
y: 4065.600

SITUACION: Al E. de Arcos, prácticamente al final del termino, lindando con el Bosque, y el término de Jerez de la Frontera, a orillas del pantano de los Hurones.

DESCRIPCION: En una zona de bosque, difícil de prospectar. El Yacimiento se encuentra sobre una elevación de 285 mts, donde pudimos observar gran cantidad de ladrillos, pedalis y bipedalis, así como manpuestos y otros restos de construcción.


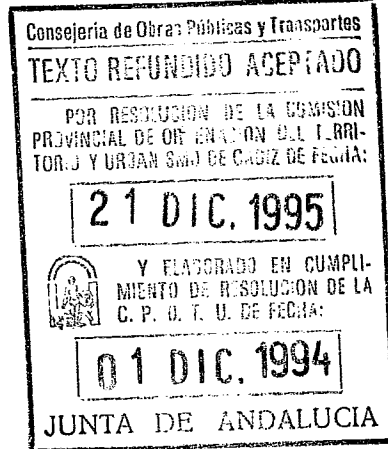
78.- NOMBRE DEL YACIMIENTO: LA SANTURRONA

TERMINO MUNICIPAL: Arcos de la Frontera.

COORDENADAS: x: 259.400
y: 4070.150

SITUACION: En el km. 14 de la carretera Arcos-El bosque, en la margen derecha, comienza el camino vecina de Las Abiertas a la Perdiz, a 1 km. de este punto, se encuentra situado este yacimiento.

DESCRIPCION: Se encuentra situado al borde la meseta de Las Abiertas, al partir de la cual y bajando en suave pendiente, comienza un extenso valle, que hasta hace poco constituía un bosque de encinas y alcornoques, muy rico en cacería y para ganadería en general.



79.- NOMBRE DEL YACIMIENTO: EL SANTISCAL.

TERMINO MUNICIPAL: Arcos de la Frontera.

COORDENADAS: x: 253.600
y: 4072.200

SITUACION: A 8 Km. al NE. de Arcos, en la margen izquierda del Guadalete, hoy el embalse de Arcos.

DESCRIPCION: El yacimiento está a orillas mismo del Río Guadalete; situado en unas tierras llanas y bordeado por el E. por las sierras de Barranco. Está rodeado por tierras fértiles que hacen de este lugar el sitio idóneo para la existencia de yacimientos.

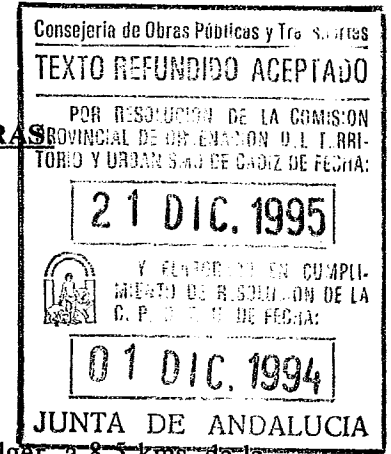
80.- NOMBRE DEL YACIMIENTO: LOMA DE LAS SEPULTURAS

TERMINO MUNICIPAL: Arcos de la Frontera.

COORDENADAS: x: 266.600
y: 4073.250

SITUACION: Al SE. de Arcos, en la Carretera Arcos-Alger, a 8,5 kms. de la Venta La Perdiz.

DESCRIPCION: El yacimiento se encuentra sobre una colina de altura media, rodeada de elevaciones, no superiores a ella. La zona es general es abrupta y el acceso a ella y las comunicaciones son difíciles.



81.- NOMBRE DEL YACIMIENTO: EL TESORILLO.


TERMINO MUNICIPAL: Arcos de la Frontera.

COORDENADAS: x: 248.250
y: 4072.200

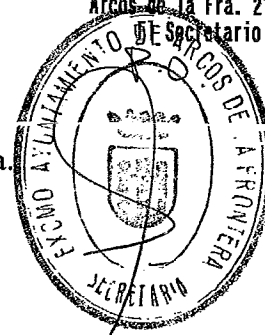
SITUACION: A 2 km. al NO. de Arcos; junto al camino vecina de Arcos a Gibalbín.

DESCRIPCION: Se encuentra enclavado en una loma de 100 mts. de altitud, dominando la extensa campiña de Arcos. Debido a la intensidad de las labores agrícolas que ha sufrido el yacimiento, este pasa casi desapercibido, siendo escasos los fts. cerámicos en superficie.

D. MIGUEL MANCHEÑO, realiza excavaciones en esta finca, encontrado a 1 mt. de profundidad "... una especie de plataforma de unos 200 mts. de extensión, formada de argamaza durísima, perfectamente nivelada en su parte superior..." "...la circunstancia de su proximidad a un cerillo de escorias de plomo, de antigüedad remotísima donde según MADDOZ se hallaron algunos hornos de fundición, hace sospechar si aquello formó parte de alguna mina explotada en otro tipo..."



Arcos de la Fra. 21 febrero 1996
El Secretario General,




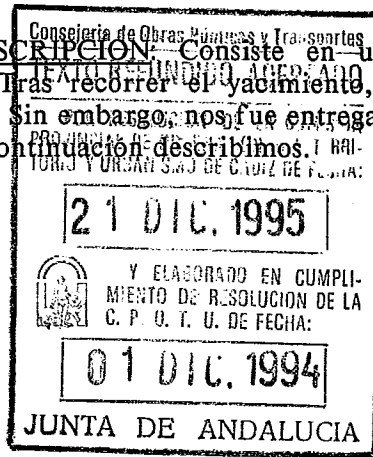
82.- NOMBRE DEL YACIMIENTO: EL TORIL

TERMINO MUNICIPAL: Arcos de la Frontera.

COORDENADAS: x: 240.400
y: 4074.300

SITUACION: En el punto kilométrico 24, de la carretera nacional Jerez-Cartagena, comienza un camino en la margen derecha de la carretera, que tras pasar por el cortijo de la Torre, nos conduce hasta el Toril.

DESCRIPCION: Consiste en una zona llana de campiña, con pequeñas elevaciones. Tras recorrer el yacimiento, en superficie no recogimos ningún resto arqueológico. Sin embargo, nos fue entregada por uno de los agricultores de la zona, la pieza que a continuación describimos.



83.- NOMBRE DEL YACIMIENTO: EL TORONJIL

TERMINO MUNICIPAL: Arcos de la Frontera.

COORDENADAS: x: 252.300
y: 4075.500

SITUACION: En la margen derecha del Guadalete, sobre una elevación de 70 mts. de altura y a 200 mts de la presa del pantano de Bornos.

DESCRIPCION: La cercanía del Río Guadalete, hace que el asentamiento se establezca sobre la elevación antes mencionada.

Sobre una superficie considerable, aparecen restos abundantes de cerámica diversa, así como restos de fustes. Las intensas labores agrícolas a que está dedicado la zona, impide que se observen restos arquitectónicos, si bien en determinadas zonas del yacimiento, el desarrollo irregular de la vegetación, así como pequeñas elevaciones, ponen de relieve la existencia de los mismos.

84.- NOMBRE DEL YACIMIENTO: LA TORRECILLA.

TERMINO MUNICIPAL: Arcos de la Frontera.

COORDENADAS: x: 242.200
y: 4072.100

SITUACION: A 7 km. al O. de Arcos, en el punto kilométrico 24 de la carretera nacional 342, en la margen izquierda.

DESCRIPCION: D. Miguel Mancheño, a principios de siglo afirma que aún existen restos de construcciones romanas. En la prospección de este yacimiento, sólo hemos recogido en superficie restos insignificantes de cerámica romana, en la parte alta de la colina que es donde se asienta la casa del cortijo.



85.- NOMBRE DEL YACIMIENTO: TORRE (CORTIJO DE)

TERMINO MUNICIPAL: Arcos de la Frontera.

COORDENADAS: x: 259.600
y: 4067.400

SITUACION: En el Km. 4 de la carretera que une la Perdiz, con las Abierta, en la margen derecha.

DESCRIPCION: Se encuentra ubicado en tierras llanas, muy aptas para la agricultura.

Muy cercano a la Sierra de Aznar, 1,8 kms. aproximadamente.

Al estar situado en tierras de labor, debido a las labores continuas de las tierras, se encuentran apilados a la entrada del cortijo gran cantidad de sillares, de diversas dimensiones, predominando los de forma rectangular. Asimismo, entre estos materiales observamos dovelas de arcos, fustes, etc.



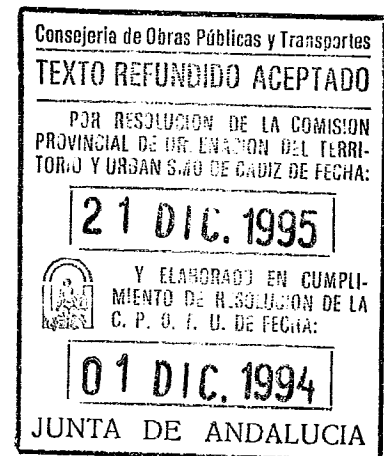
86.- NOMBRE DEL YACIMIENTO: LAS VALDERAS.

TERMINO MUNICIPAL: Arcos de la Frontera.

COORDENADAS: x: 244.750
y: 4076.250

SITUACION: Al N. de Arcos, tomando el camino vecinal que va de Arcos al Gibalbín, a unos 8 km. aproximadamente, se encuentra el yacimiento sobre la misma trinchera de la carretera, en la margen derecha.

DESCRIPCION: El yacimiento se puso al descubierto al realizar obras de explanación para la carretera antes mencionada. Está situado, sobre la ladera de una pequeña elevación, en tierra de campiña, sujeta a intensas labores agrícolas.



87.- NOMBRE DEL YACIMIENTO: SIERRA DE VALLEJA.

TERMINO MUNICIPAL: Arcos de la Frontera.


COORDENADAS: x: 252.600
y: 4064.100

SITUACION: En la Carretera de Arcos a Algar, al llegar al Km. 5, a la altura del Puerto de las Encinillas, comienza un camino en la margen izquierda, que nos lleva directamente al yacimiento, tras recorrer unos 2 kms.

DESCRIPCION: La Sierra de Valleja constituye un macizo que divide dos zonas bien diferenciadas: una con suelo agrícola fértil y la otra zona que corresponde al interior mismo de la sierra, con suelos agrícolas pobres, no aptos para la agricultura con abundante matorral y monte bajo, pero apto para la ganadería. Este lugar, aún hoy sigue siendo un reducto de arcismo en cuanto a costumbres y formas de vida, con accesos escasos.

En la misma constitución del terreno, hace difícil una prospección adecuada, por lo que tuvimos que recurrir a las noticias de los habitantes de la zona.

En una cantera abandonada, donde extraían la piedra conocida como de "valleja", observamos restos de un silo parcialmente destruido, en cuyo interior uno de los canteros encontró hace años dos hachas de bronce y una piedra, de las cuales las dos primeras fueron utilizadas para trabajar la piedra.



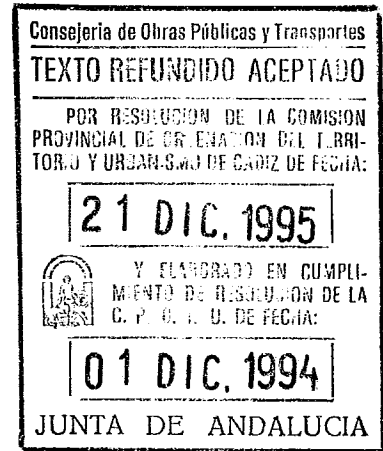
88.- NOMBRE DEL YACIMIENTO: VEGA DE COVICHE.

TERMINO MUNICIPAL: Arcos de la Frontera.

COORDENADAS: x: 249.850
y: 4066.200

SITUACION: En el punto kilométrico 4 de la carrera Arcos a San José del Valle, por Guadalcaçin. En la margen derecha de la carretera y a unos 200 mts. del punto antes señalado. al borde del mismo Río Guadalete.

DESCRIPCION: El yacimiento se encuentra sobre una pequeña elevación al borde mismo del Río Guadalete. Sobre esta superficie se pueden observar restos de construcciones así como ftos. de pavimentos, trozos de fustes, etc. Situada en la Vega de Coviche, regada por el Río Guadalete, siendo de gran fertilidad.




89.- NOMBRE DEL YACIMIENTO: VENTA LA ROCIA..

TERMINO MUNICIPAL: Arcos de la Frontera.

COORDENADAS: x: 254.800
y: 4065.700

SITUACION: En la carretera Arcos-Algar, en la margen izquierda, en el kilómetro 6.

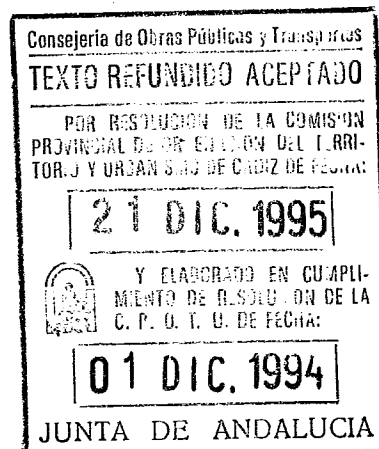
DESCRIPCION: Sobre una pequeña elevación, en un paraje con abundantes nacimientos de agua, y en la base de la Sierra de las Encinillas. Es una zona agrícolamente muy fértil, y desde éste punto hasta el río Majaceite, se extiende una vega de gran riqueza agrícola. En realidad se trata de un valle entre la sierra antes mencionada y la Sierra de Cabras, discurriendo el Río Majaceite por dicho valle.



90.- NOMBRE DEL YACIMIENTO: VEREDA BAJA.

TERMINO MUNICIPAL: Arcos de la Frontera.

COORDENADAS: x: 251.700
y: 4070.450




SITUACION: En la margen izquierda del Río Guadalete; tomando la carretera Arcos-Algar, y a la salida del pueblo por esta zona, comienza un camino, cercano al punete de San Miguel; a unos 200 mts. de este punto se encuentra situado dicho yacimiento.

DESCRIPCION: Se extiende sobre suaves colinas, de una altura que oscila entre los 15 y 20 mts. las cuales están erosionadas en su base por torrenteras formadas por las lluvias. En estos cortados aparece el material, así como en los que acualmente se encuentran sobre el Río Guadalete.

91.- NOMBRE DEL YACIMIENTO: EL YUGO.

TERMINO MUNICIPAL: Arcos de la Frontera.

COORDENADAS: x: 244.400
y: 4078.800



SITUACION: A 8 Km. al N. de Arcos de la Frontera, tomando la carretera Arcos-Gibalbín. Al llegar al Cortijo Sanlucarejo, existe un Carril situado a la derecha del mismo, que conduce al yacimiento.

DESCRIPCION: Se encuentra situado sobre una zona amesetada, que ocupa una altitud de 221 mts. en terreno de labor.

Los materiales que hemos recogido, se encuentra esparcidos por una zona de aproximadamente 150 m², y afloraron a superficie tras labrar la tierra con arados de rejas profundas.

Domina por su altitud, una extensión bastante considerable, sin tener de forma inmediata otros puntos elevados a su alrededor.

En la ladera O. de la colina, existe un manantial.

Esta elevación forma parte de la misma cordillera en que esta situado el yacimiento.

92.- NOMBRE DEL YACIMIENTO: LA ZORILLA.

TERMINO MUNICIPAL: Arcos de la Frontera.

COORDENADAS: x: 249.800
y: 4075.600

SITUACION: Al N. de Arcos, en l punto kilométrico 8 de la C.N. 343, existe un camino, que tras recorrer 1,8 kms., nos conduce al yacimiento.

DESCRIPCION: El yacimiento se encuentra ubicado en tierras llanas, dedicadas a la agricultra. En superficie, hemos podido observa abundantes ftos de "tegulae".

