

Arcos de la Frontera

CONJUNTO HISTÓRICO

PLAN ESPECIAL DE PROTECCIÓN

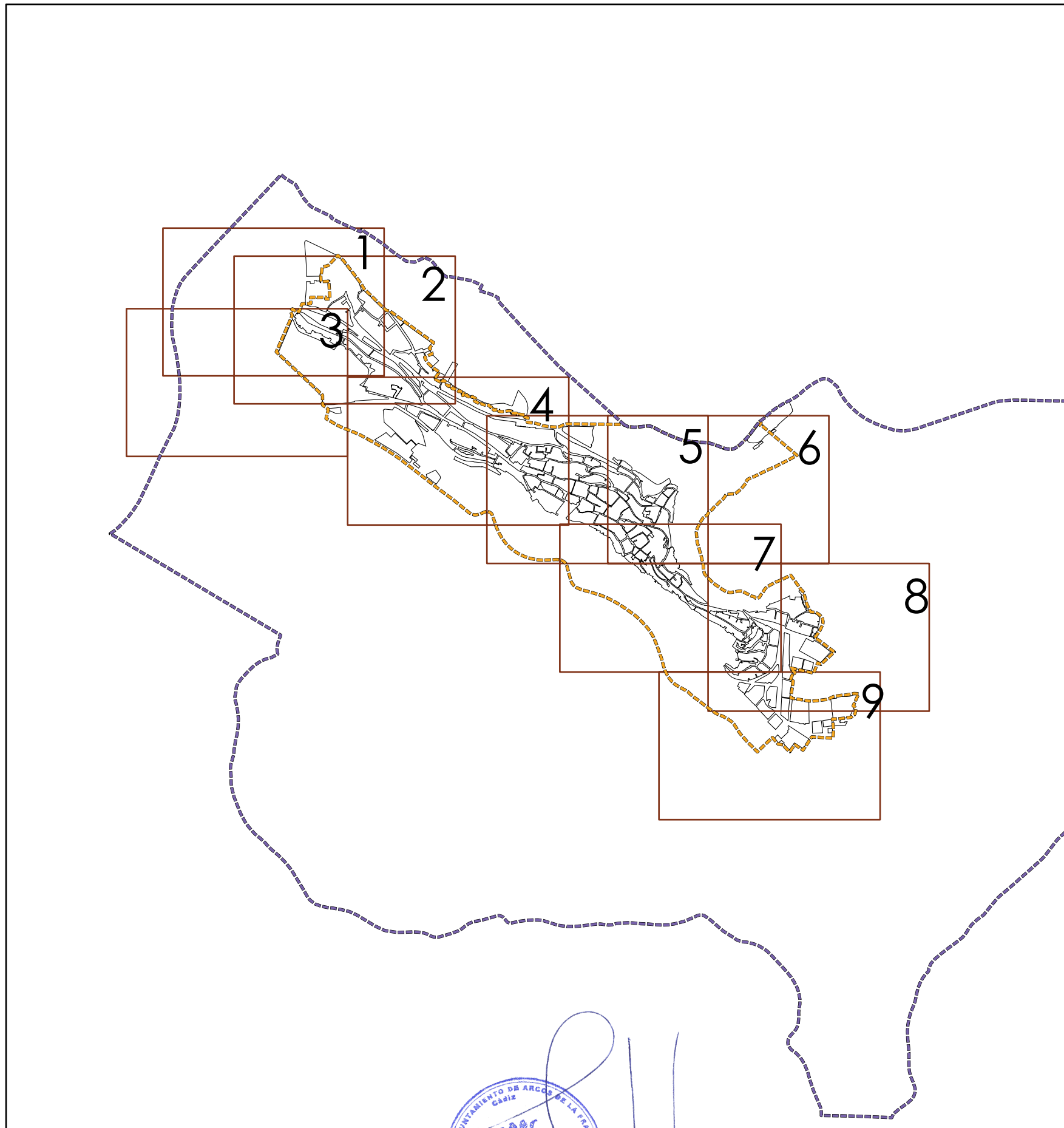
APROBACIÓN DEFINITIVA

Comisión Provincial de Ordenación del Territorio y Urbanismo de Cádiz
30 de Enero de 2007 y 23 de Marzo de 2007
Publicación B.O.P. Cádiz 30 de Agosto de 2007

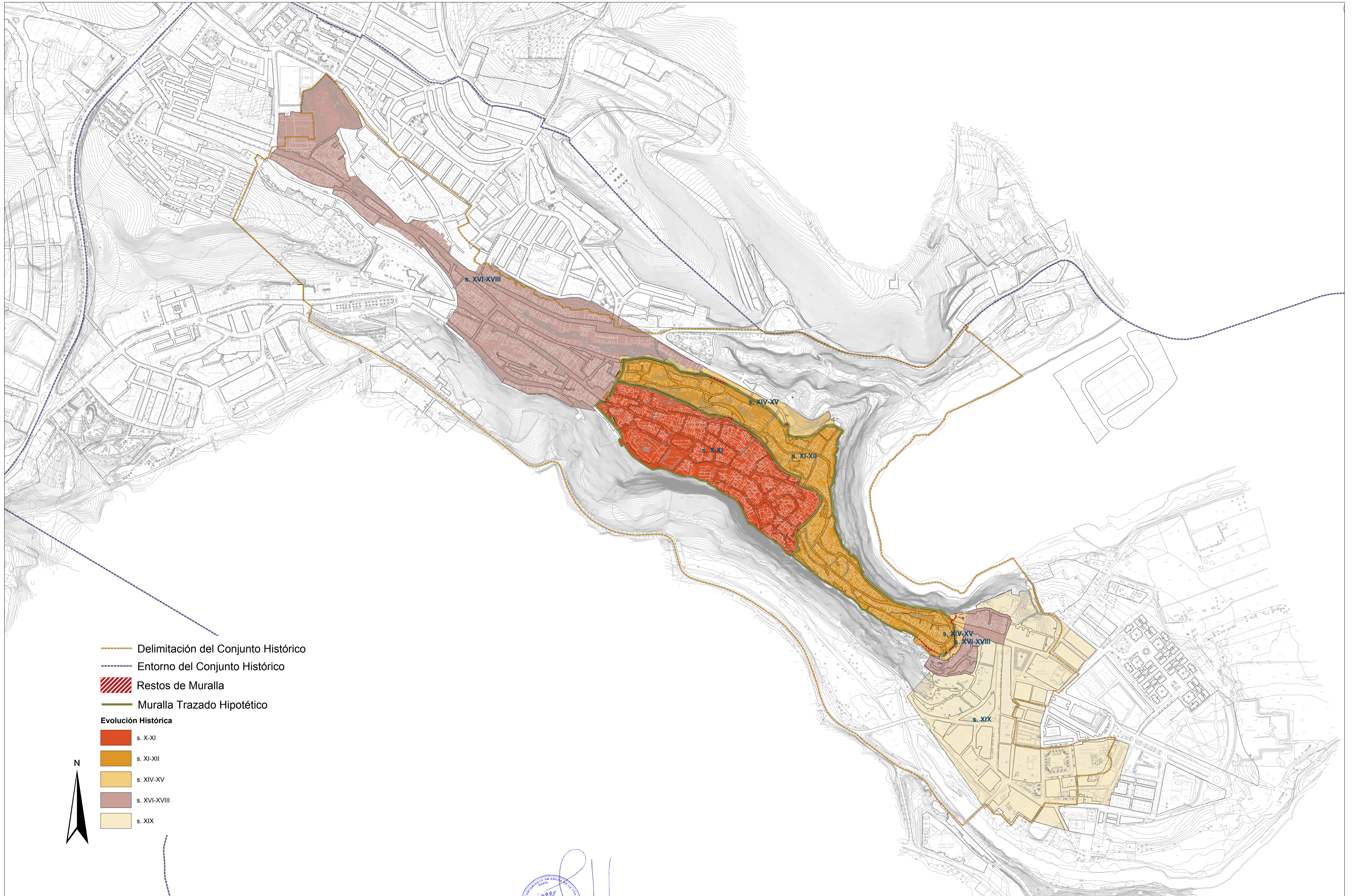


Aprobado Definitivamente C.P.O.T.U.
30/1/2007-23/3/2007 (BOP 30/8/2007)





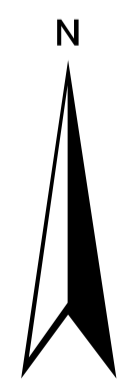
Núm. Hojas - Formato	Denominación	Escala
1 – A1	Evolución histórica.	1:4.000
1 – A1	Ocupación hispanomusulmana.	1:4.000
9 – A3	Altura de la edificación.	1:2.000
9 – A3	Cubiertas de la edificación.	1:2.000
9 – A3	Estado de la edificación.	1:2.000
7 – A3	Tipologías edificatorias.	1:2.000
2 – A1		1:1.000
9 – A3	Usos de la edificación.	1:2.000
9 – A3	Ocupación por manzanas.	1:2.000
9 – A3	Edificabilidad por manzanas.	1:2.000



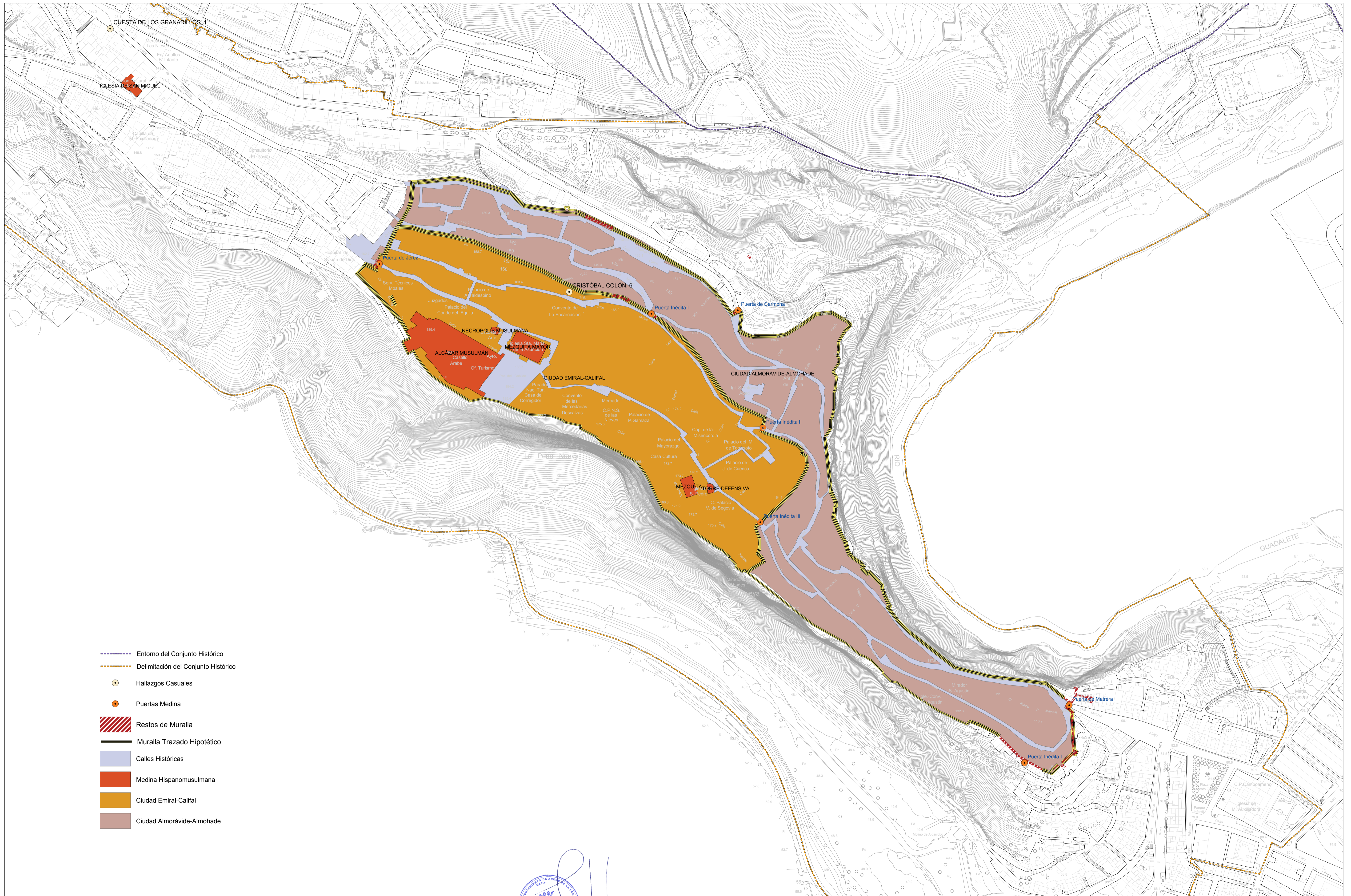
- Delimitación del Conjunto Histórico
- Entorno del Conjunto Histórico
- Restos de Muralla
- Muralla Trazado Hipotético

Evolución Histórica

- s. X-XI
- s. XI-XII
- s. XIV-XV
- s. XVI-XVIII
- s. XIX

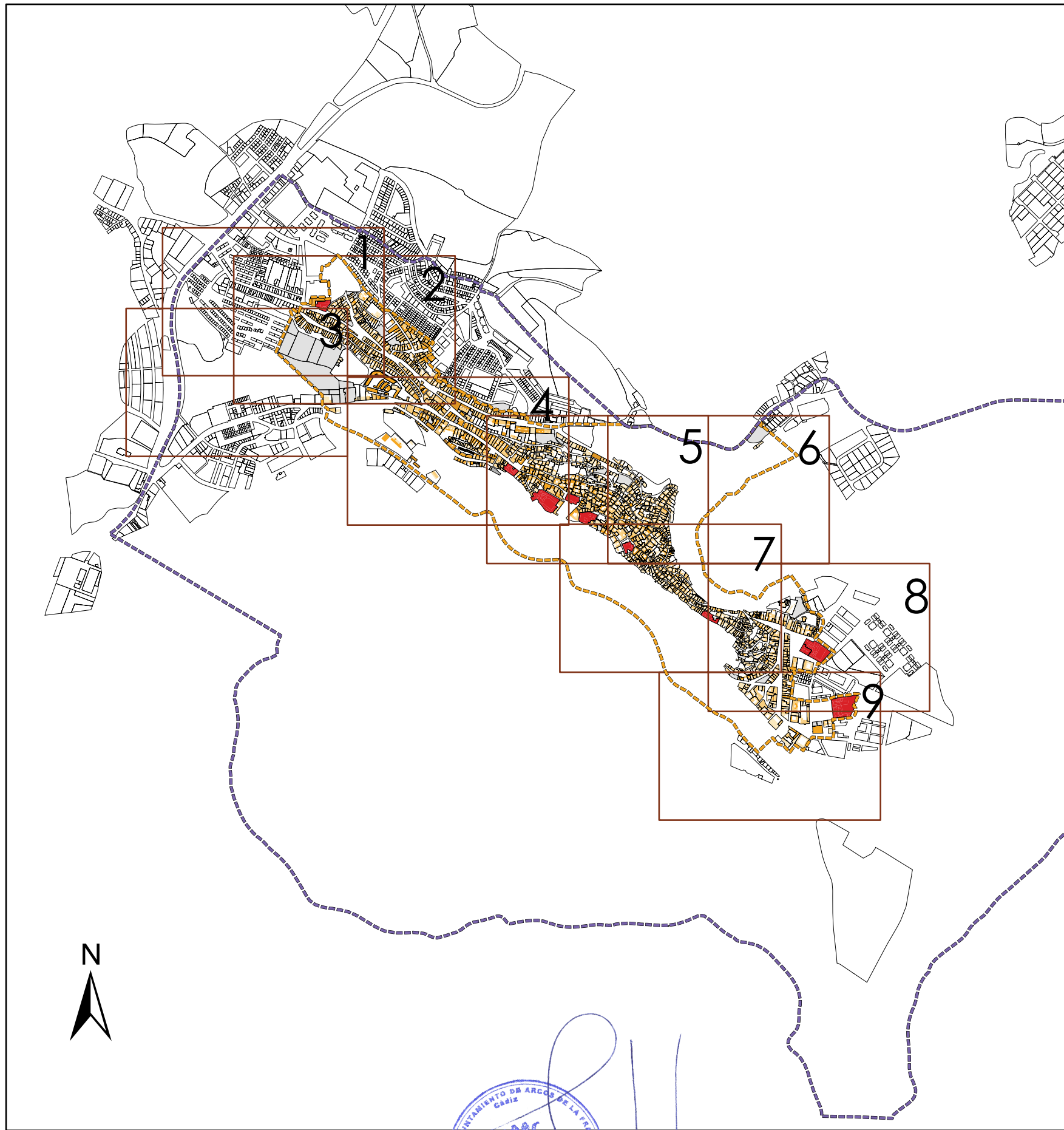



 Aprobado Definitivamente C.P.O.T.U.
 30/1/2007-23/3/2007 (BOP 30/8/2007)



- - - - - Entorno del Conjunto Histórico
- - - - - Delimitación del Conjunto Histórico
- Hallazgos Casuales
- Puertas Medina
- ▨ Restos de Muralla
- Muralla Trazado Hipotético
- Calles Históricas
- Medina Hispanomusulmana
- Ciudad Emiral-Califal
- Ciudad Almorávide-Almohade


 Aprobado Definitivamente C.P.O.T.U.
 30/1/2007-23/3/2007 (BOP 30/8/2007)



----- Delimitación del Conjunto Histórico

----- Entorno del Conjunto Histórico

Alturas

1 altura

2 alturas

3 alturas

4 alturas

> 5 alturas

Solar

En construcción

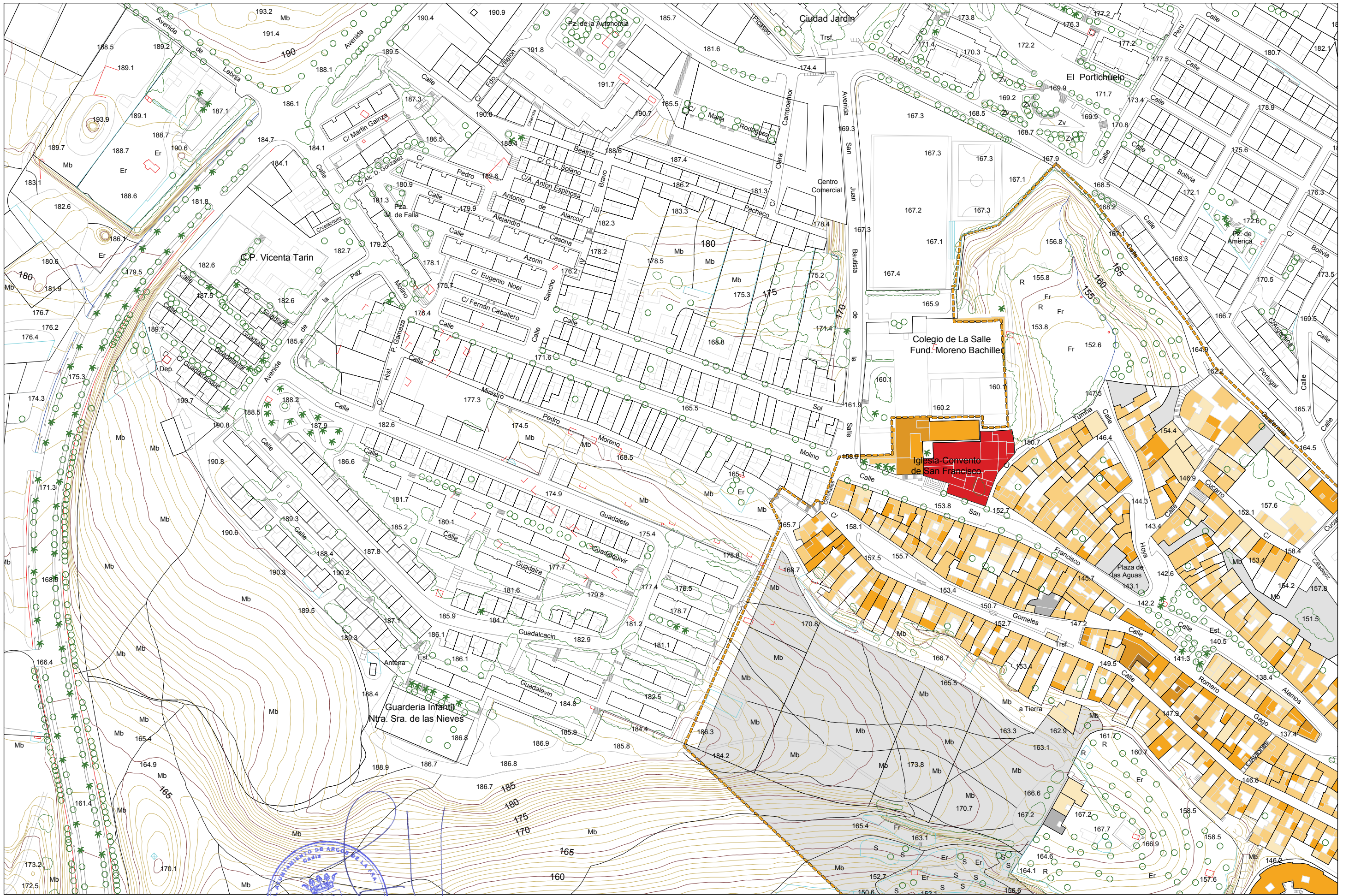
Edificio Singular



EXCMO. AYUNTAMIENTO DE ARCOS DE LA FRONTERA

 CÁDIZ

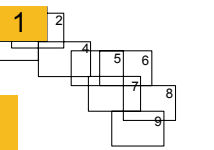
Aprobado Definitivamente C.P.O.T.U.
30/1/2007-23/3/2007 (BOP 30/8/2007)

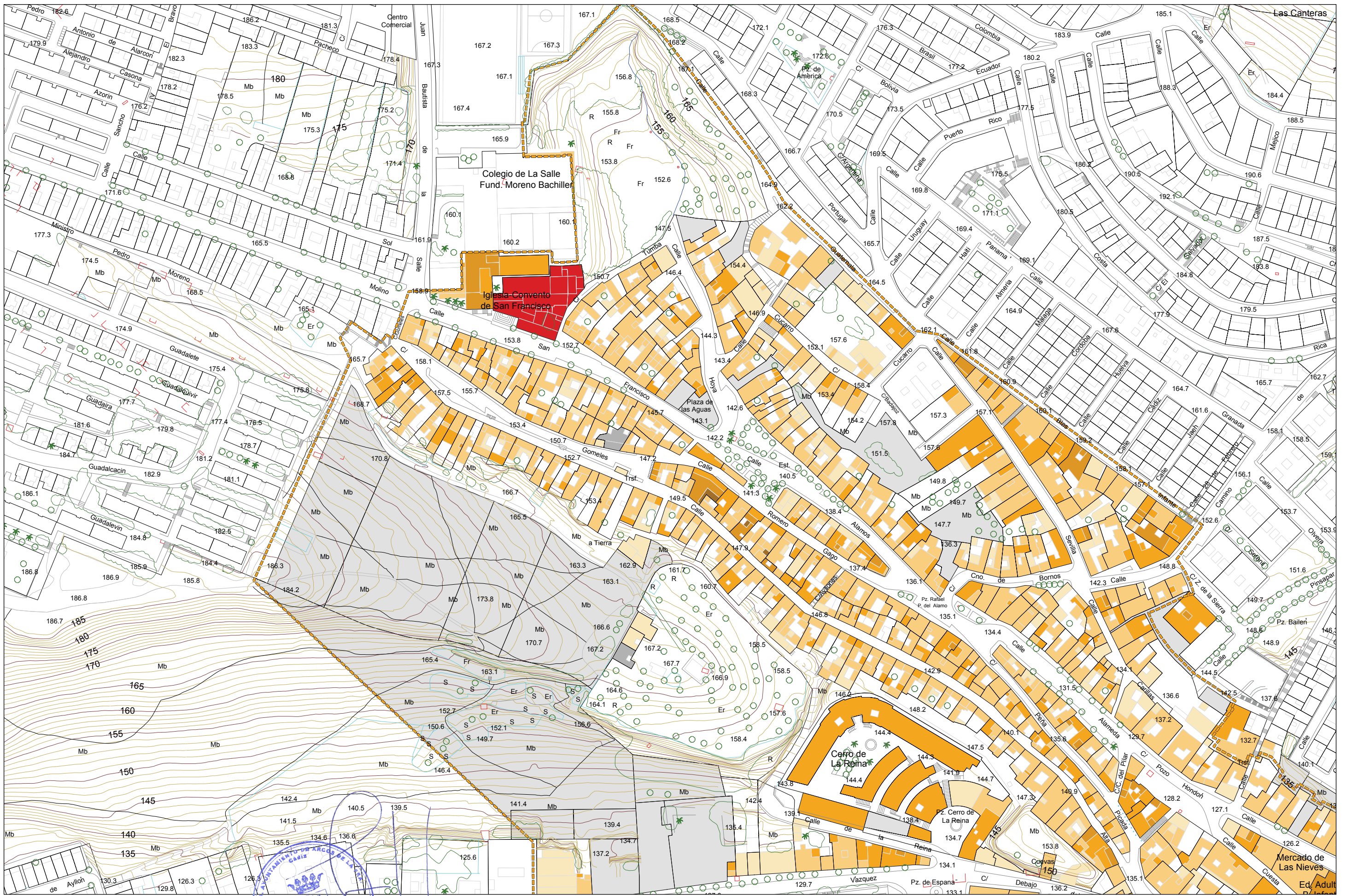


escala 1:2.000

Aprobado Definitivamente C.P.O.T.U.
30/1/2007-23/3/2007 (BOP 30/8/2007)

INFORMACIÓN URBANÍSTICA. ALTURA DE LA EDIFICACIÓN
PLAN ESPECIAL DE PROTECCIÓN Y CATÁLOGO DEL CONJUNTO HISTÓRICO ARCOS DE LA FRONTERA CÁDIZ

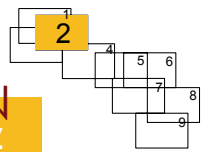


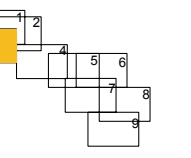
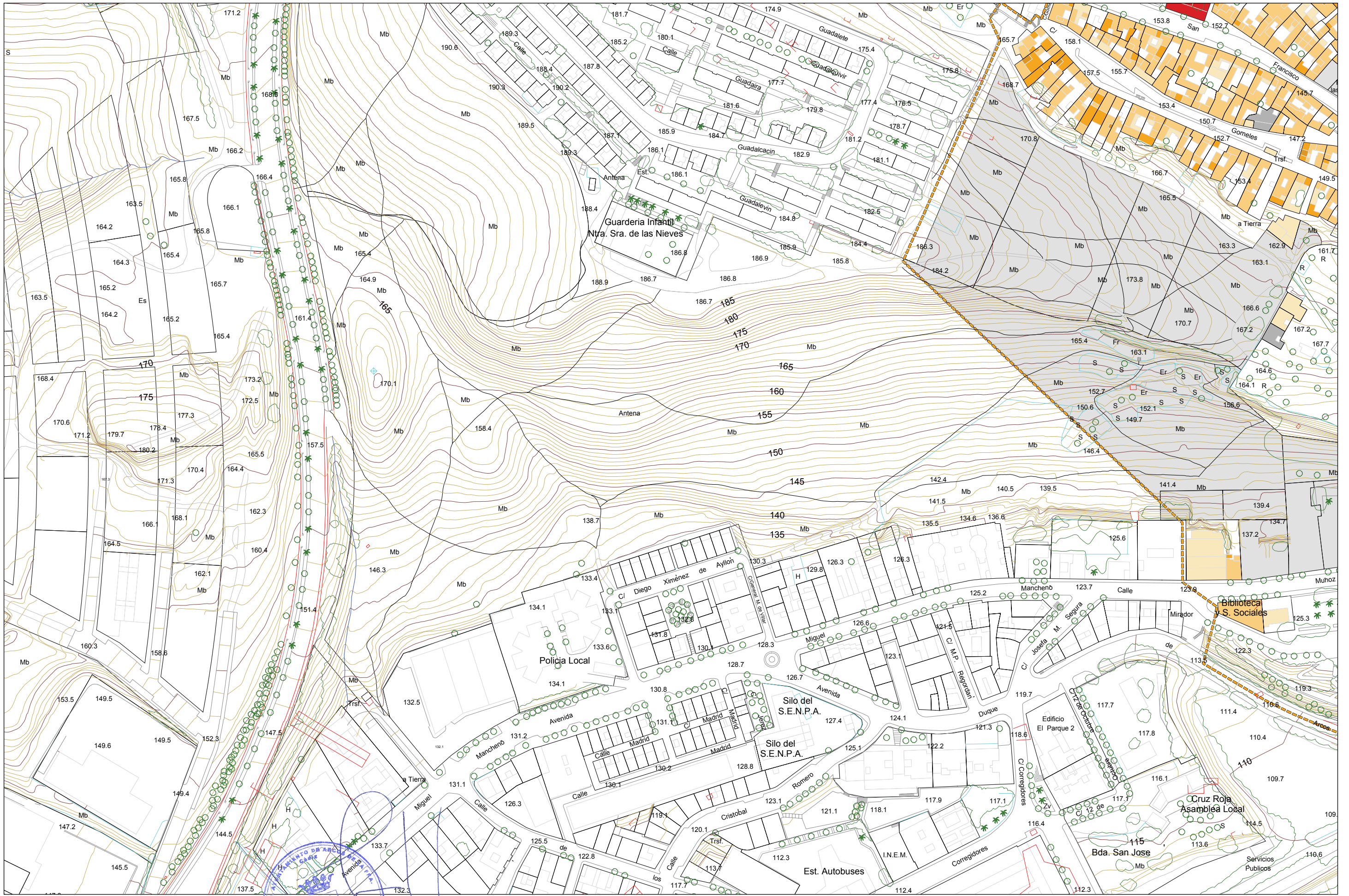



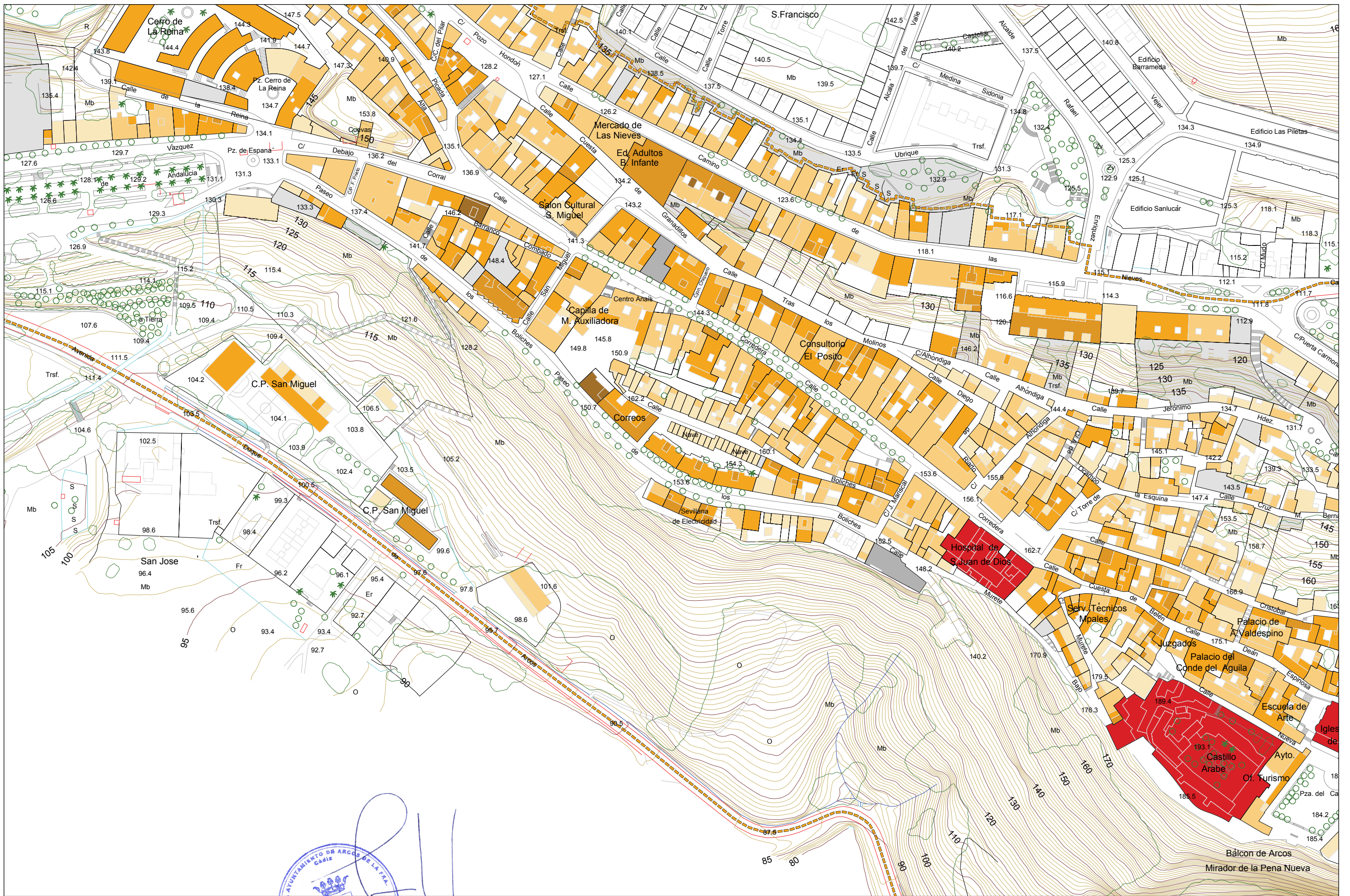
escala 1:2.000

Aprobado Definitivamente C.P.O.T.U.
30/1/2007-23/3/2007 (BOP 30/8/2007)

INFORMACIÓN URBANÍSTICA. ALTURA DE LA EDIFICACIÓN
PLAN ESPECIAL DE PROTECCIÓN Y CATÁLOGO DEL CONJUNTO HISTÓRICO ARCOS DE LA FRONTERA CÁDIZ



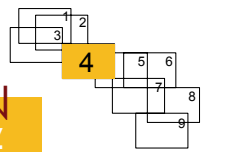


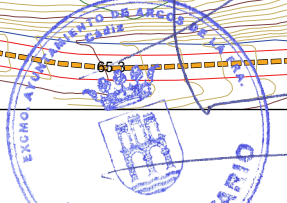
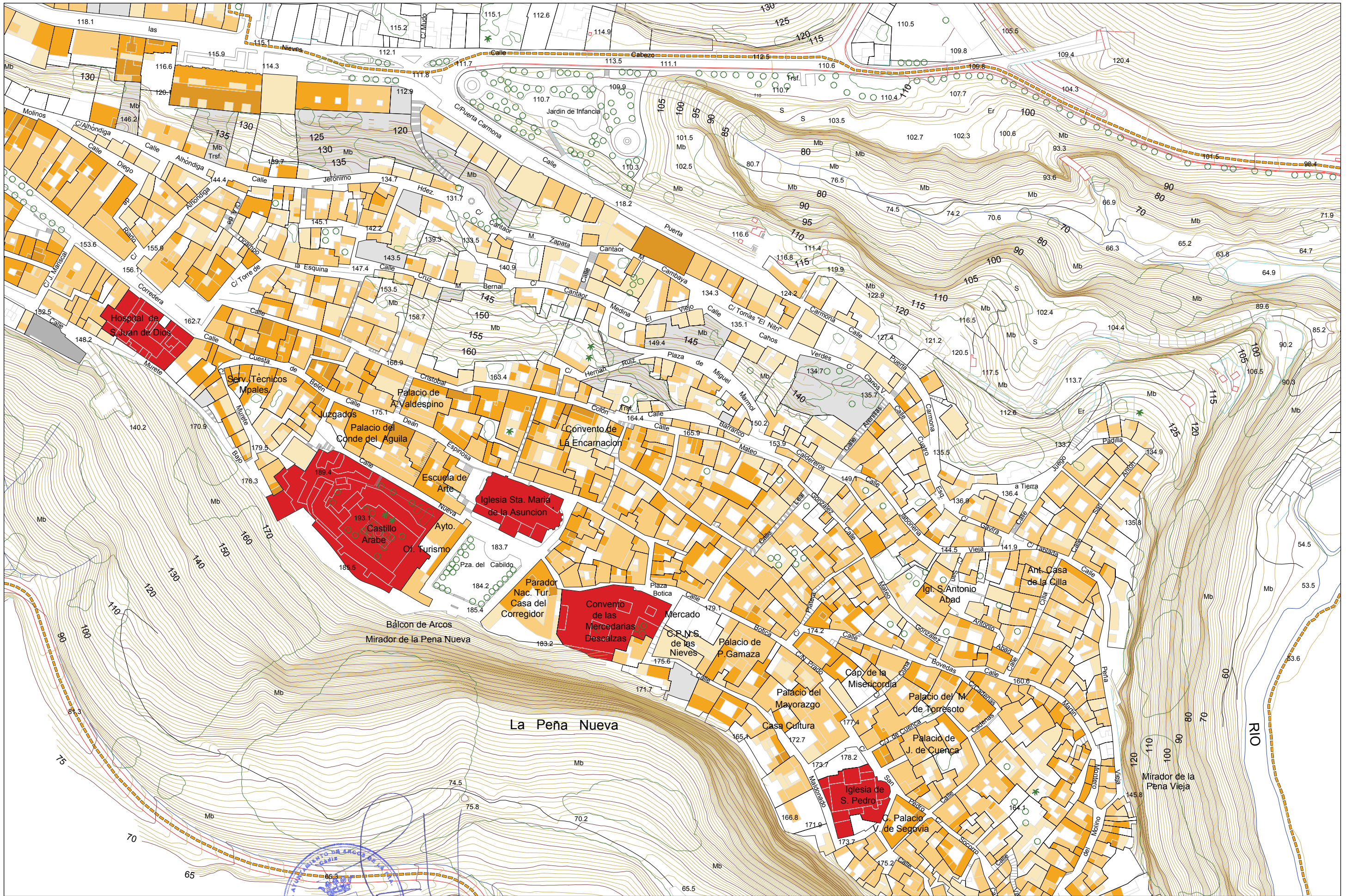


escala 1:2.000

Aprobado Definitivamente C.P.O.T.U.
30/1/2007-23/3/2007 (BOP 30/8/2007)

INFORMACIÓN URBANÍSTICA. ALTURA DE LA EDIFICACIÓN
PLAN ESPECIAL DE PROTECCIÓN Y CATÁLOGO DEL CONJUNTO HISTÓRICO ARCOS DE LA FRONTERA CÁDIZ

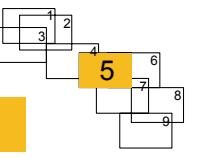


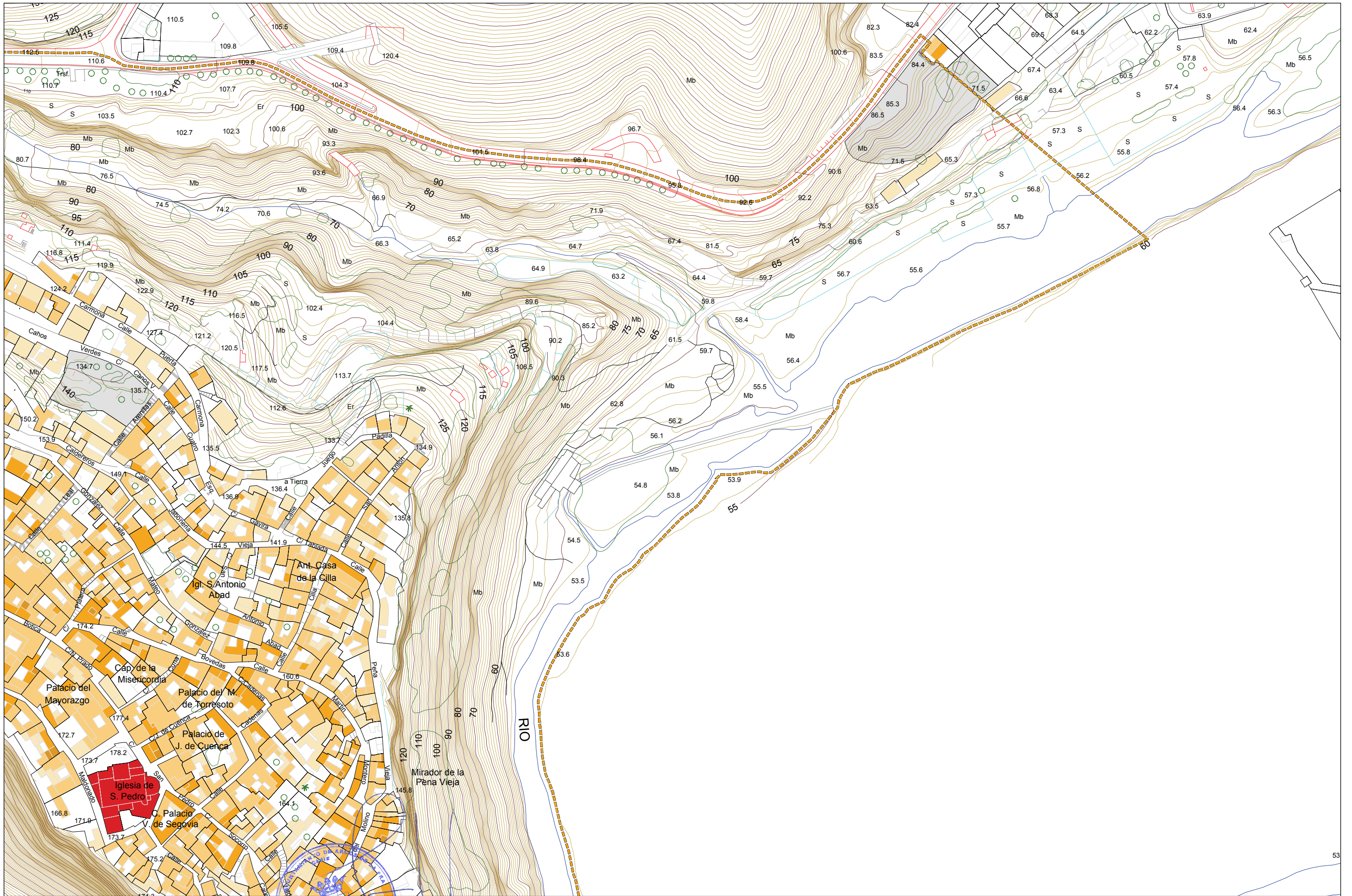



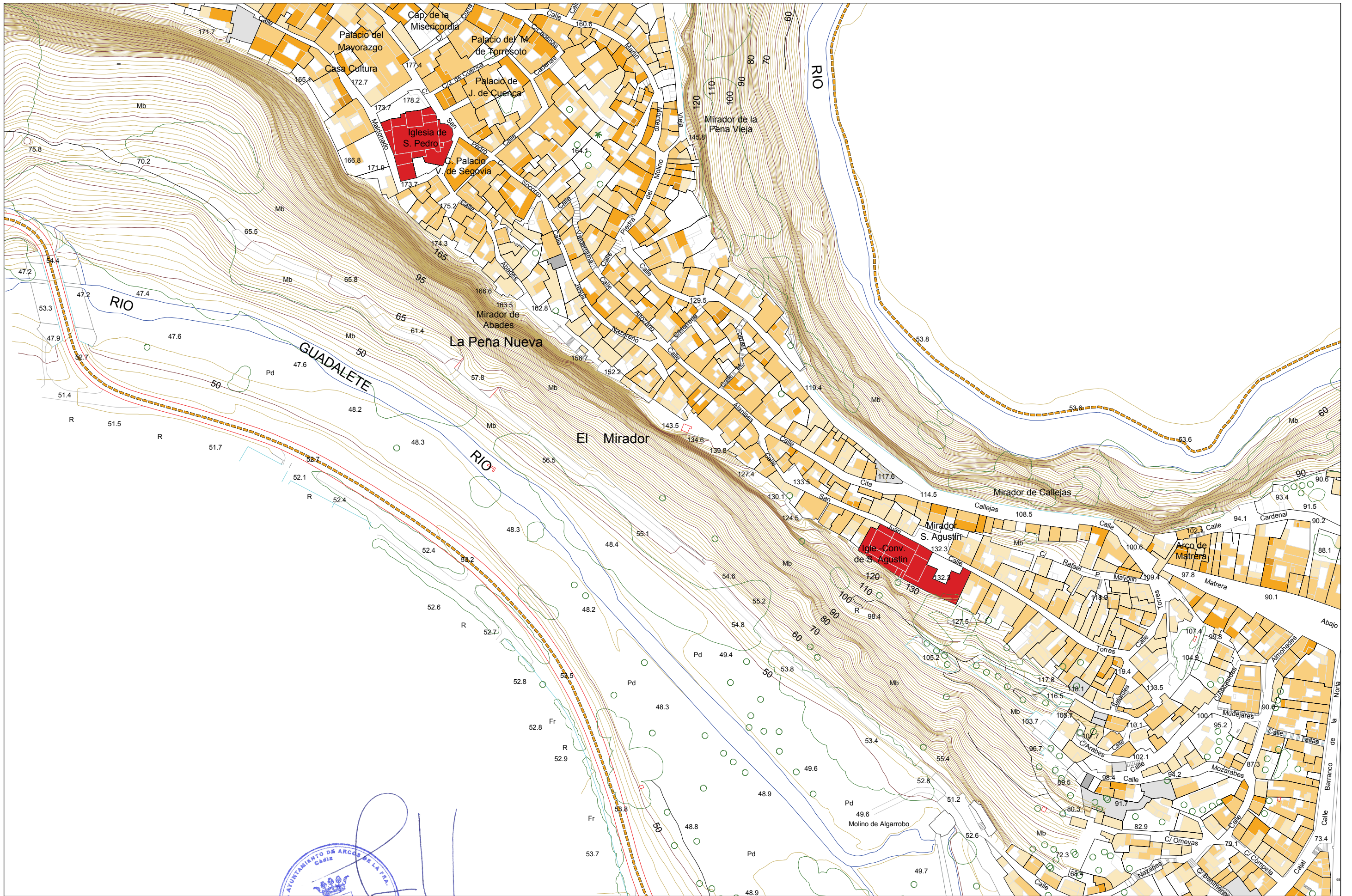
escala 1:2.000

Aprobado Definitivamente C.P.O.T.U.
30/1/2007-23/3/2007 (BOP 30/8/2007)

INFORMACI N URBAN STICA. ALTURA DE LA EDIFICACI N
PLAN ESPECIAL DE PROTECCI N Y CAT LOGO DEL CONJUNTO HIST RICO ARCOS DE LA FRONTERA C DIZ



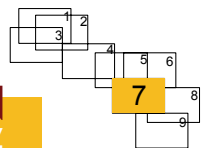


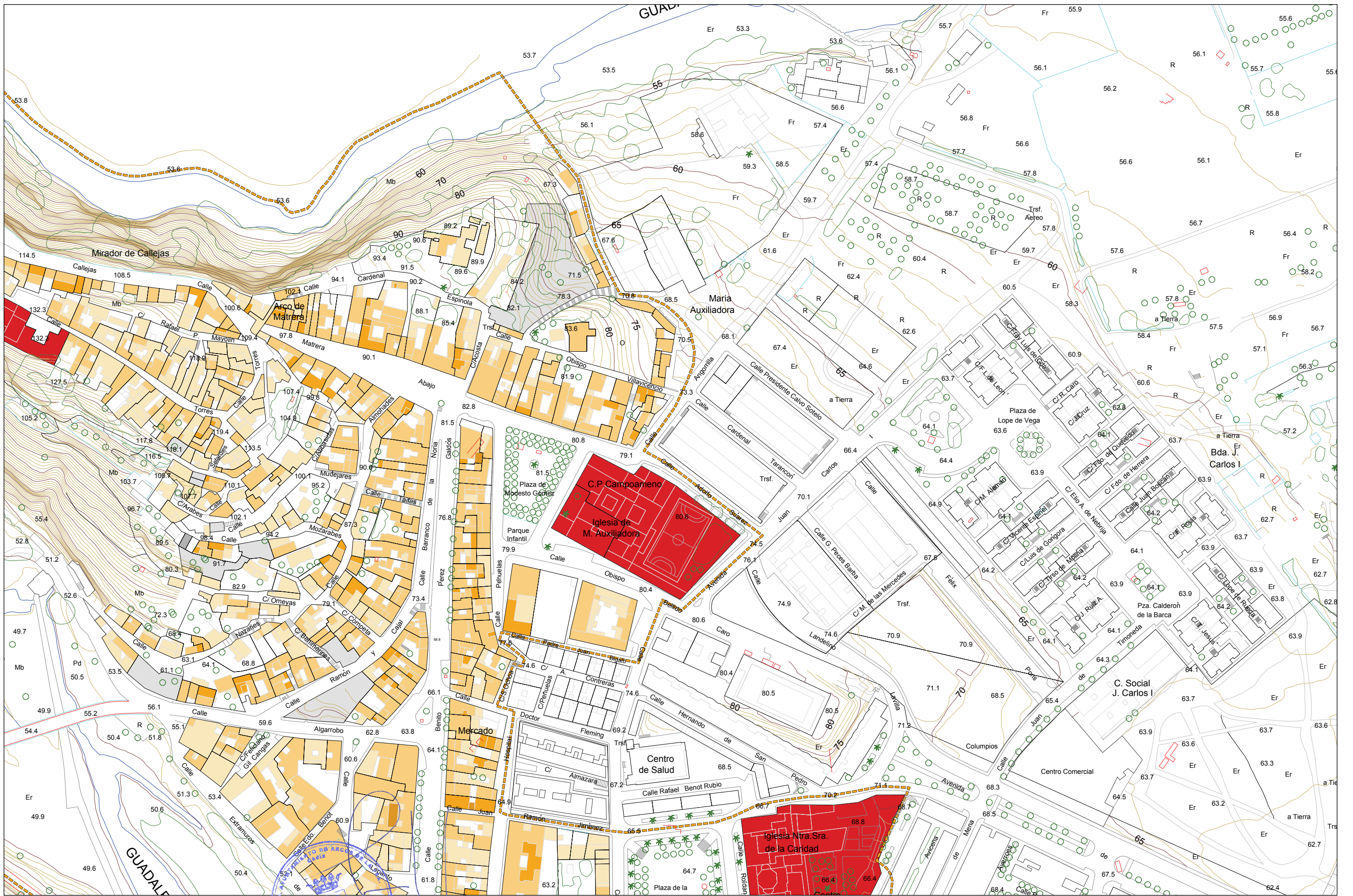



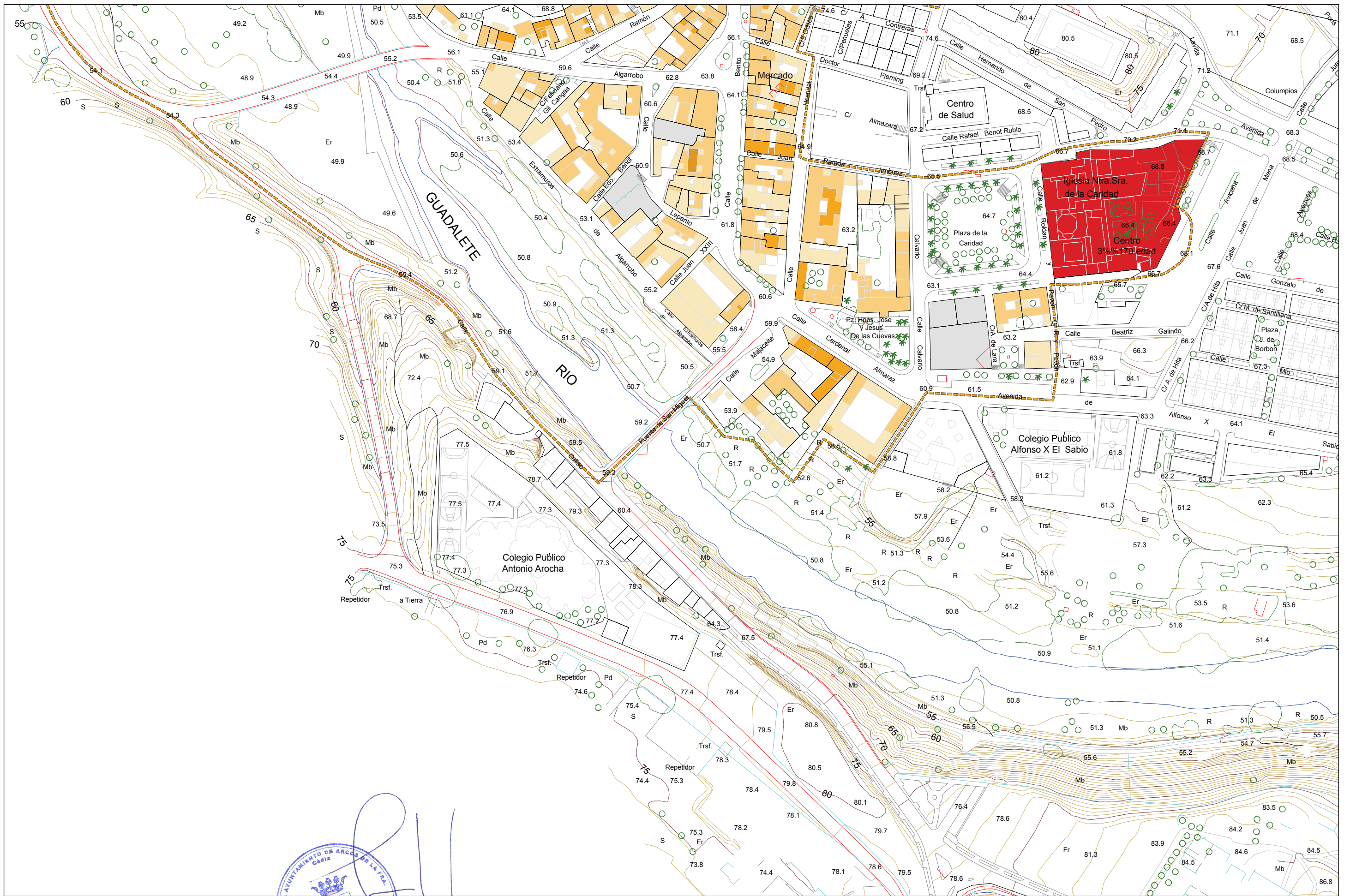
escala 1:2.000

Aprobado Definitivamente C.P.O.T.U.
30/1/2007-23/3/2007 (BOP 30/8/2007)

INFORMACIÓN URBANÍSTICA. ALTURA DE LA EDIFICACIÓN
PLAN ESPECIAL DE PROTECCIÓN Y CATÁLOGO DEL CONJUNTO HISTÓRICO ARCOS DE LA FRONTERA CÁDIZ



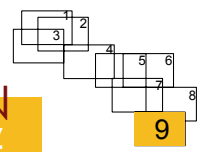


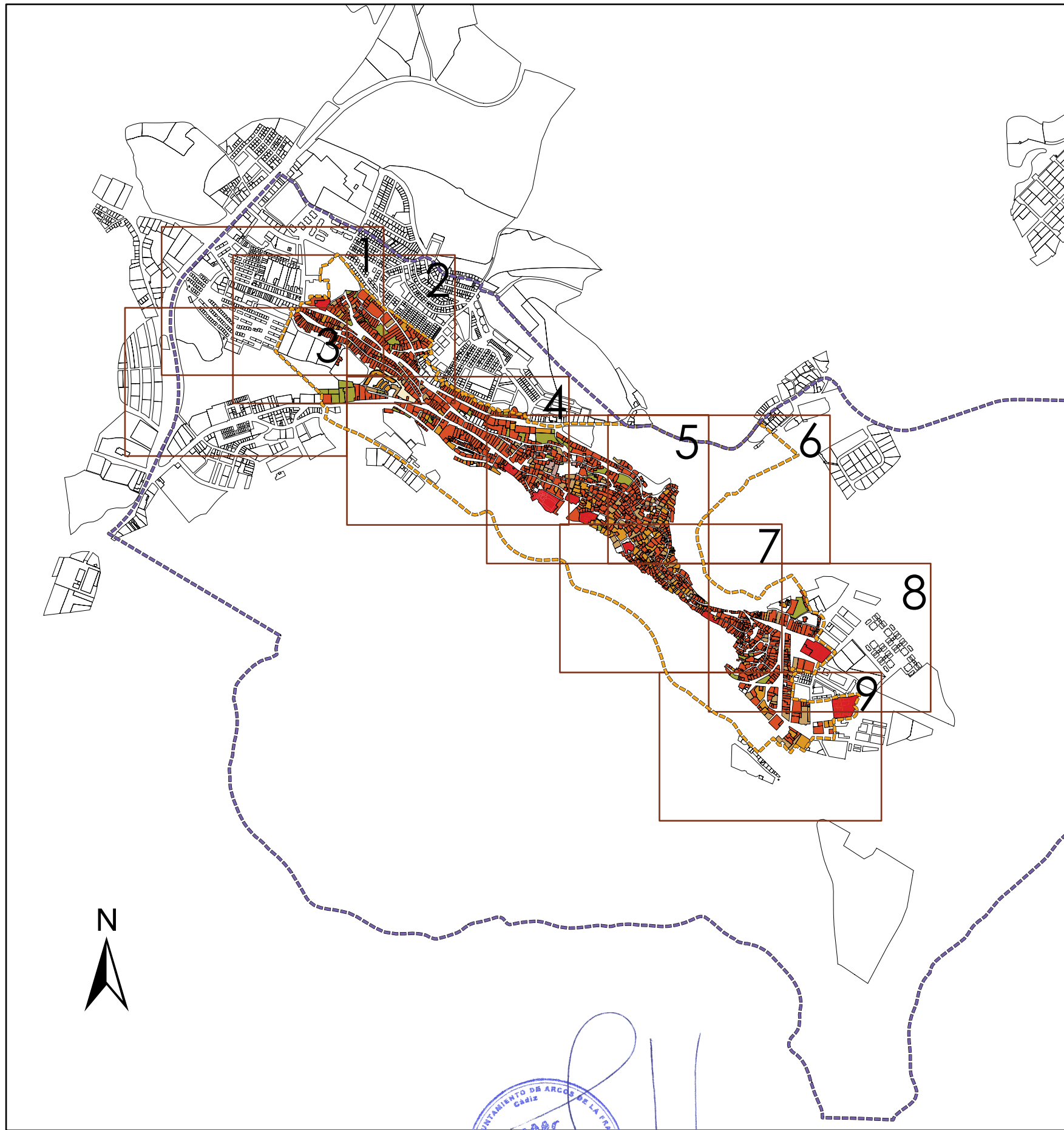


escala 1:2.000

Aprobado Definitivamente C.P.O.T.U.
30/1/2007-23/3/2007 (BOP 30/8/2007)

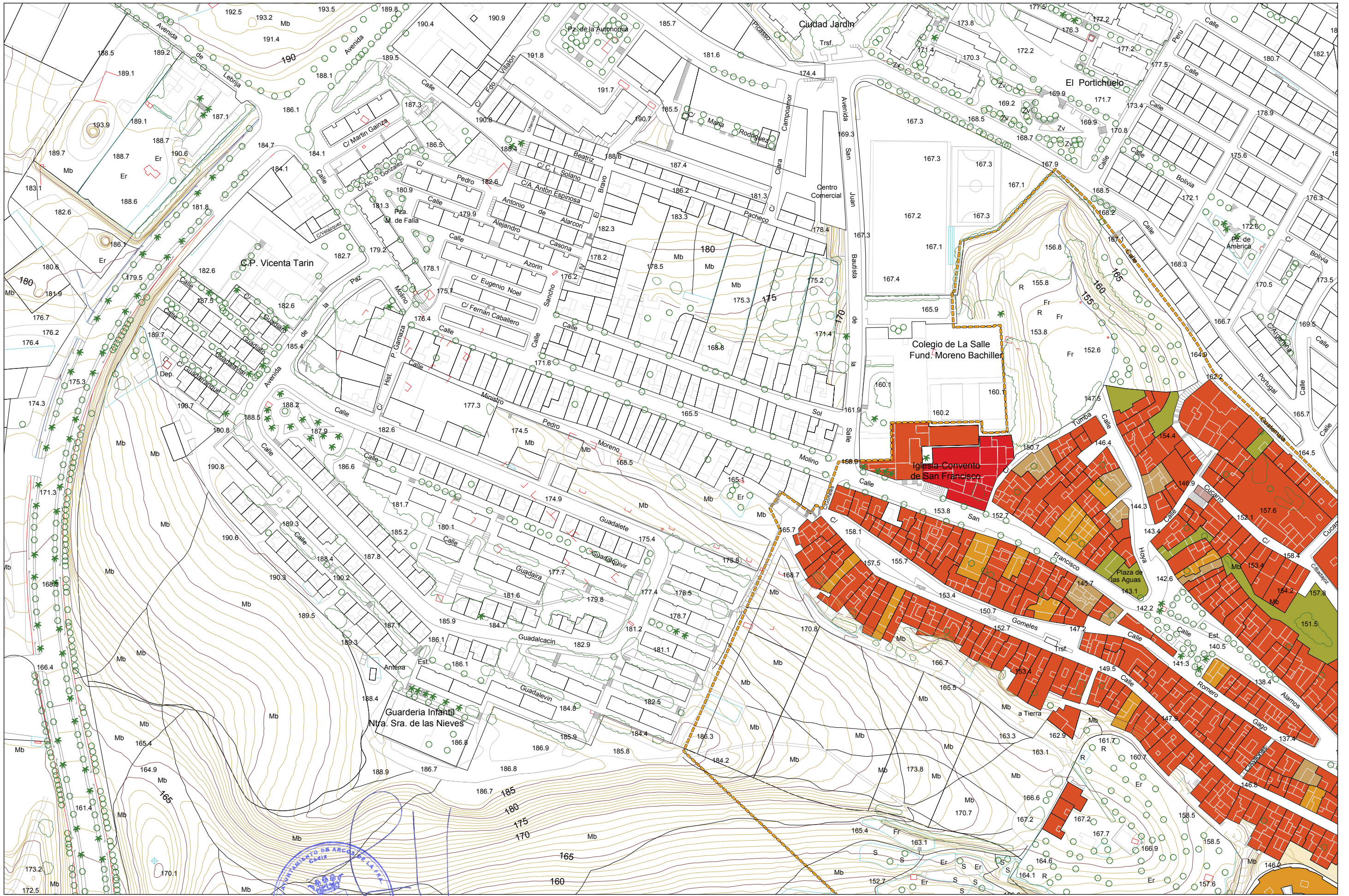
INFORMACIÓN URBANÍSTICA. ALTURA DE LA EDIFICACIÓN
PLAN ESPECIAL DE PROTECCIÓN Y CATÁLOGO DEL CONJUNTO HISTÓRICO ARCOS DE LA FRONTERA CÁDIZ





- Delimitación del Conjunto Histórico
- Entorno del Conjunto Histórico
- Tipo de Cubierta**
- Cubierta Plana
- Cubierta de Teja
- Cubierta Mixta
- Cubierta de Fibrocemento
- Cubierta Plana con anejos de fibrocemento
- Bajo calle
- Edificio Singular**
-
- Solares**
-

Aprobado Definitivamente C.P.O.T.U.
 30/1/2007-23/3/2007 (BOP 30/8/2007)

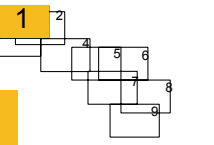



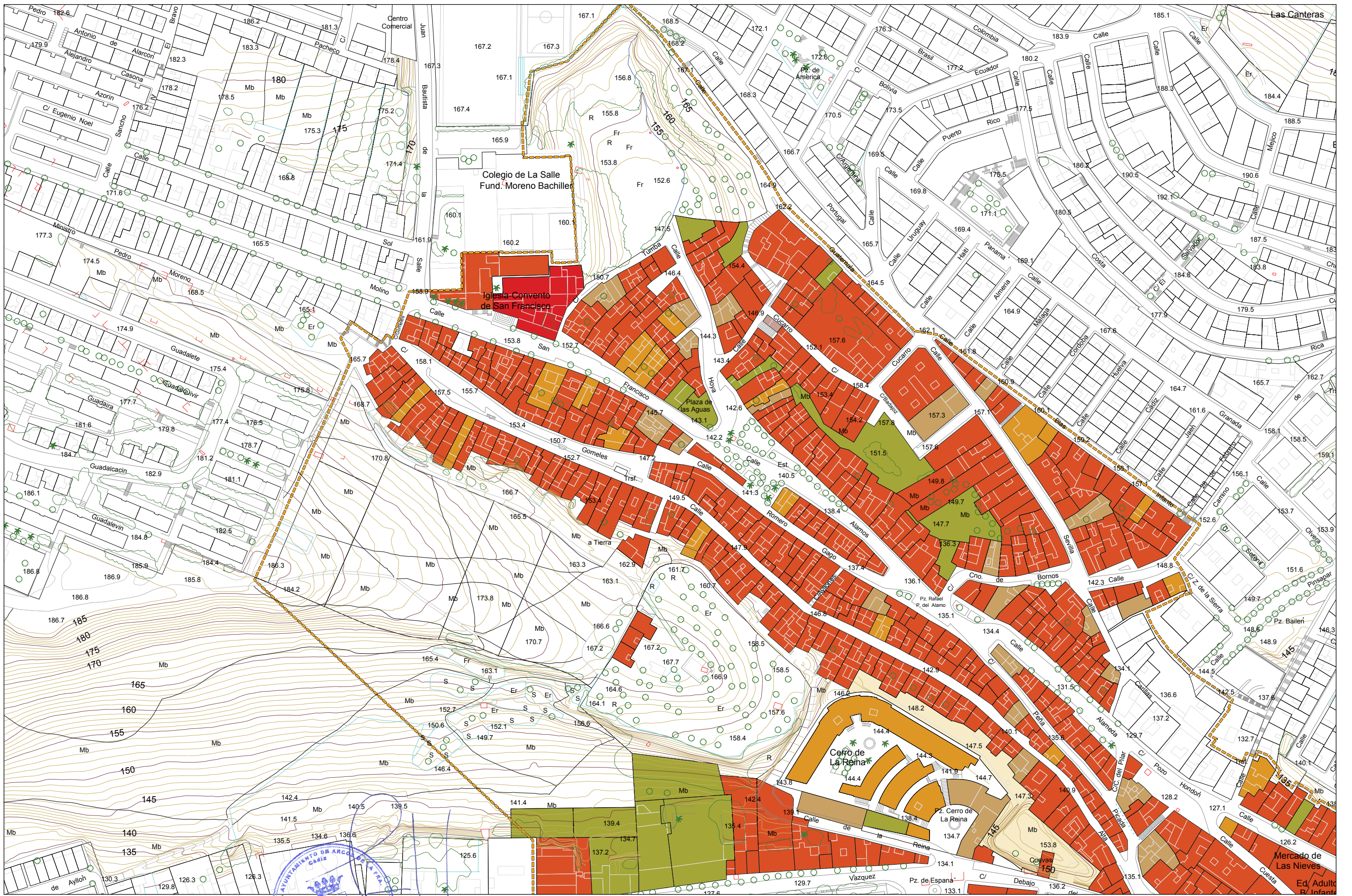
escala 1:2.000

Aprobado Definitivamente C.P.O.T.U.
30/1/2007-23/3/2007 (BOP 30/8/2007)

INFORMACIÓN URBANÍSTICA. CUBIERTAS DE LA EDIFICACIÓN

PLAN ESPECIAL DE PROTECCIÓN Y CATÁLOGO DEL CONJUNTO HISTÓRICO ARCOS DE LA FRONTERA CÁDIZ

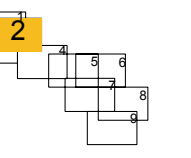


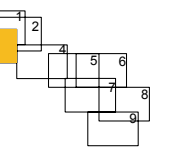
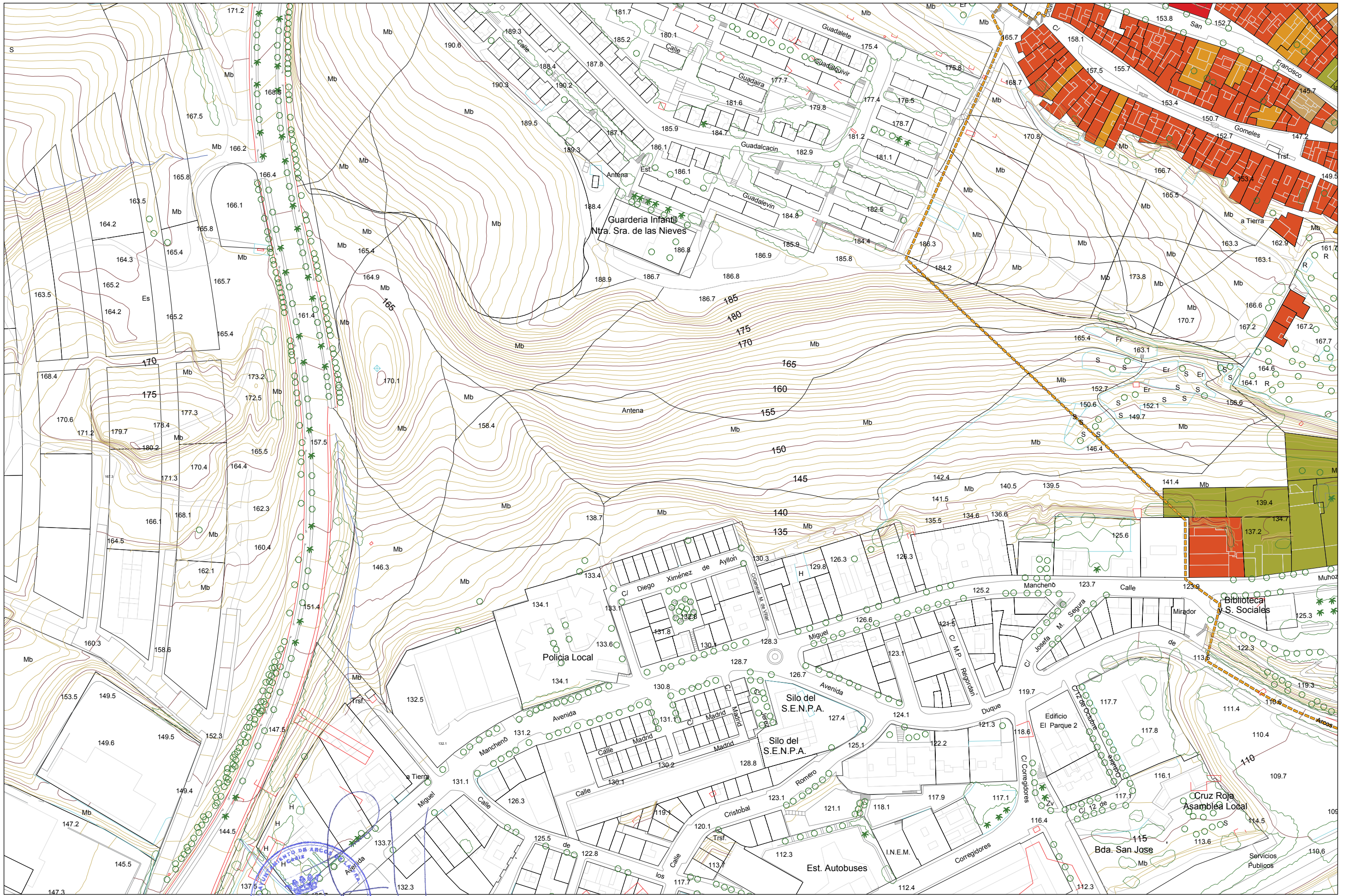


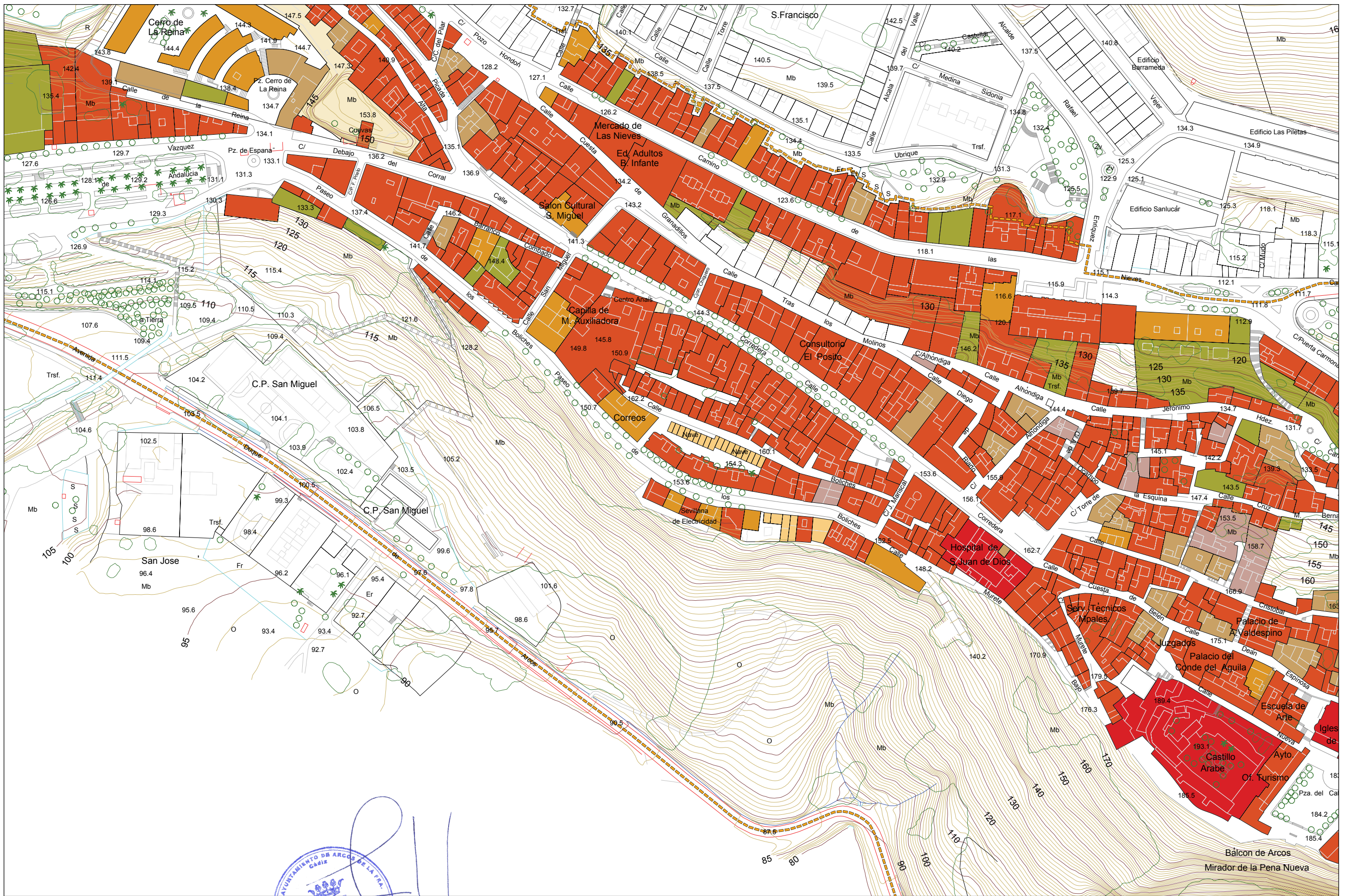
escala 1:2.000

Aprobado Definitivamente C.P.O.T.U.
30/11/2007-23/3/2007 (BOP 30/8/2007)

INFORMACIÓN URBANÍSTICA. CUBIERTAS DE LA EDIFICACIÓN
PLAN ESPECIAL DE PROTECCIÓN Y CATÁLOGO DEL CONJUNTO HISTÓRICO ARCOS DE LA FRONTERA CÁDIZ



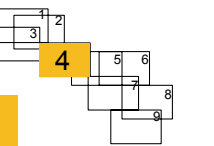


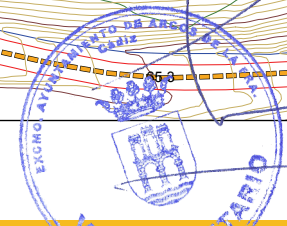
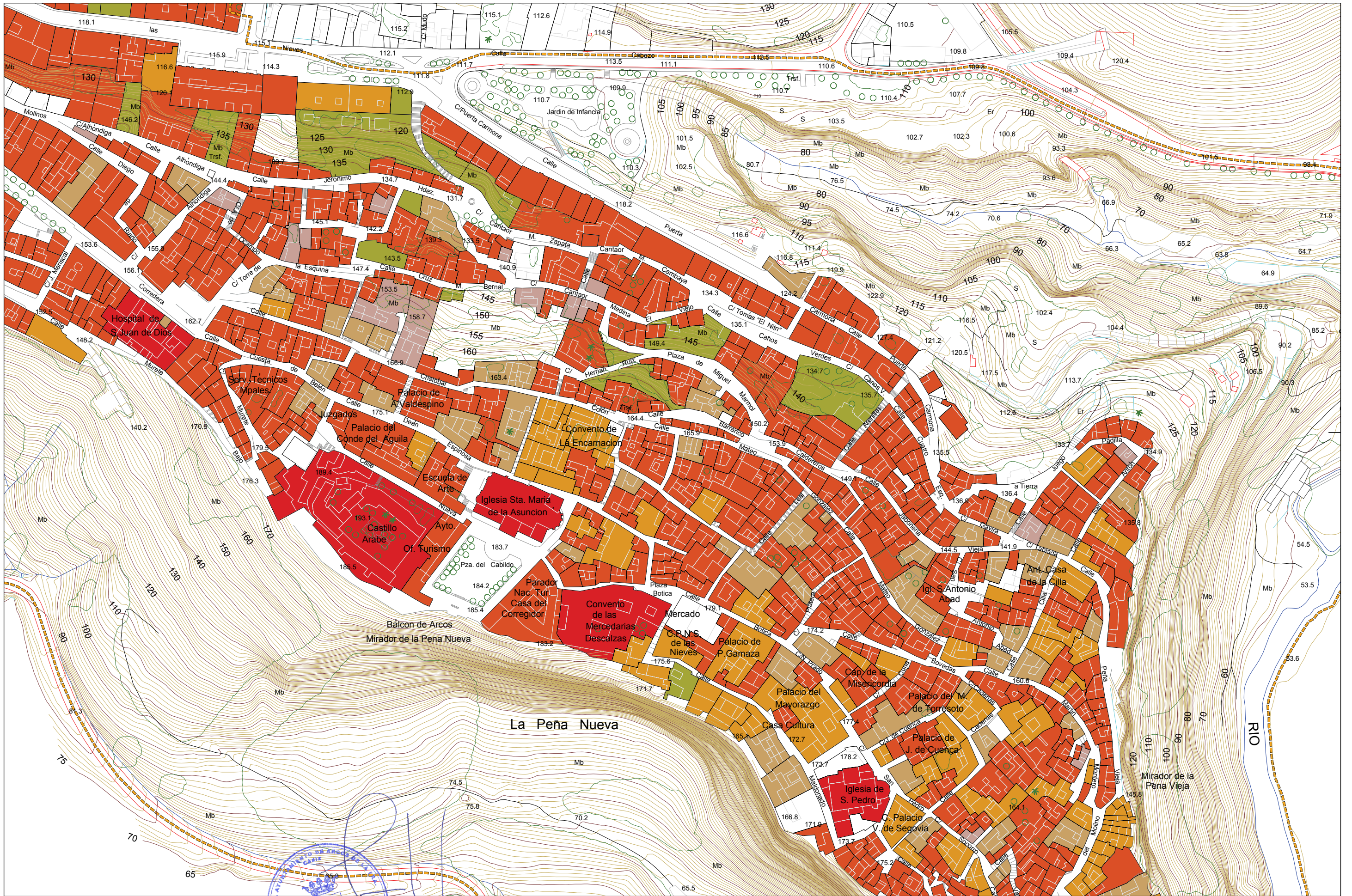


escala 1:2.000

Aprobado Definitivamente C.P.O.T.U.
30/1/2007-23/3/2007 (BOP 30/8/2007)

INFORMACIÓN URBANÍSTICA. CUBIERTAS DE LA EDIFICACIÓN
PLAN ESPECIAL DE PROTECCIÓN Y CATÁLOGO DEL CONJUNTO HISTÓRICO ARCOS DE LA FRONTERA CÁDIZ

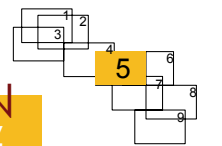




escala 1:2.000

Aprobado Definitivamente C.P.O.T.U.
30/1/2007-23/3/2007 (BOP 30/8/2007)

INFORMACIÓN URBANÍSTICA. CUBIERTAS DE LA EDIFICACIÓN
PLAN ESPECIAL DE PROTECCIÓN Y CATÁLOGO DEL CONJUNTO HISTÓRICO ARCOS DE LA FRONTERA CÁDIZ



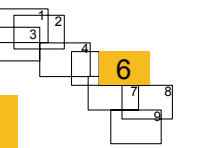



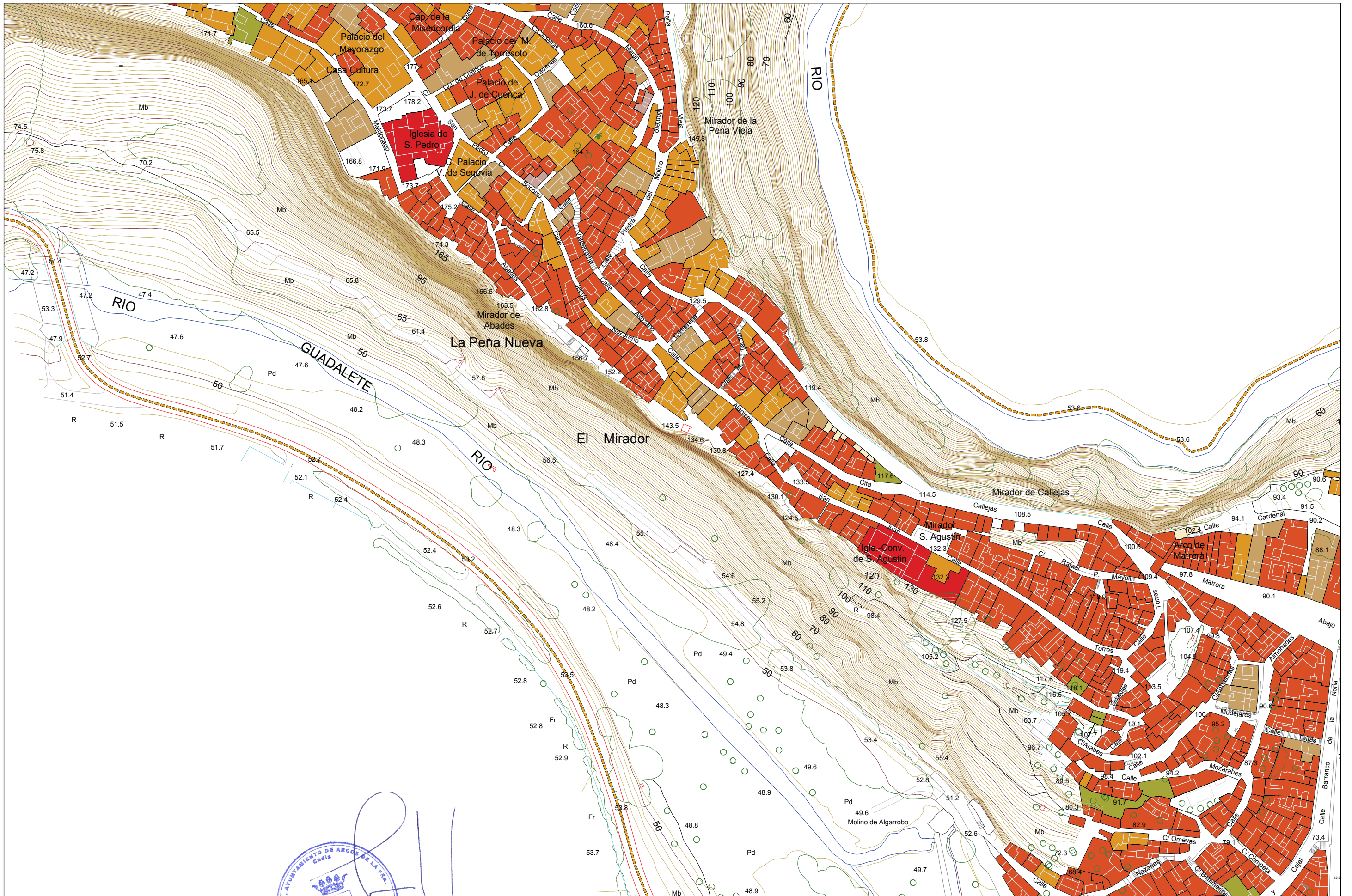
escala 1:2.000

Aprobado Definitivamente C.P.O.T.U.
30/1/2007-23/3/2007 (BOP 30/8/2007)

INFORMACIÓN URBANÍSTICA. CUBIERTAS DE LA EDIFICACIÓN

PLAN ESPECIAL DE PROTECCIÓN Y CATÁLOGO DEL CONJUNTO HISTÓRICO ARCOS DE LA FRONTERA CÁDIZ

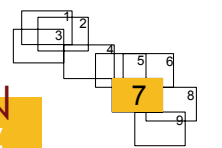


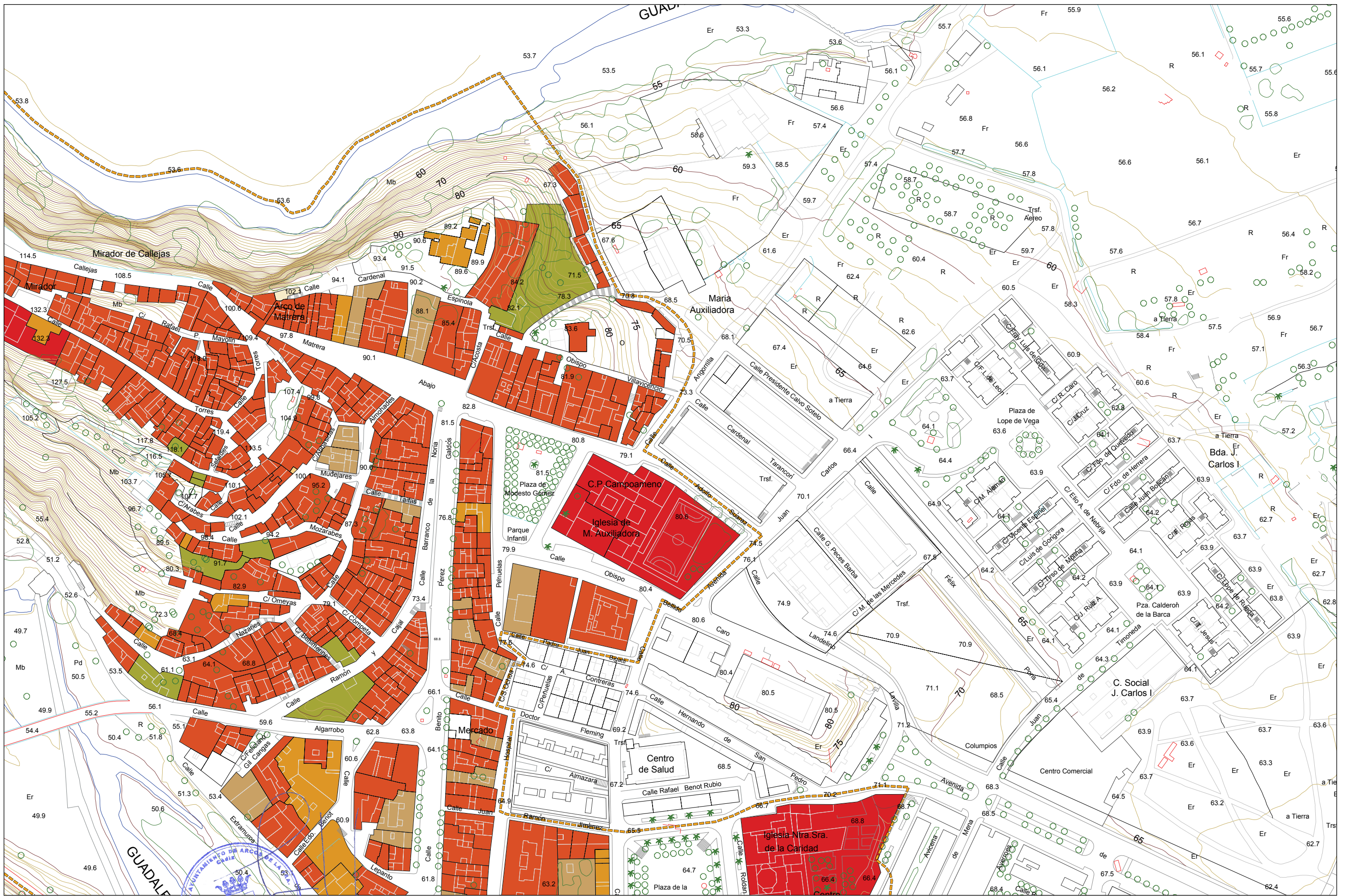



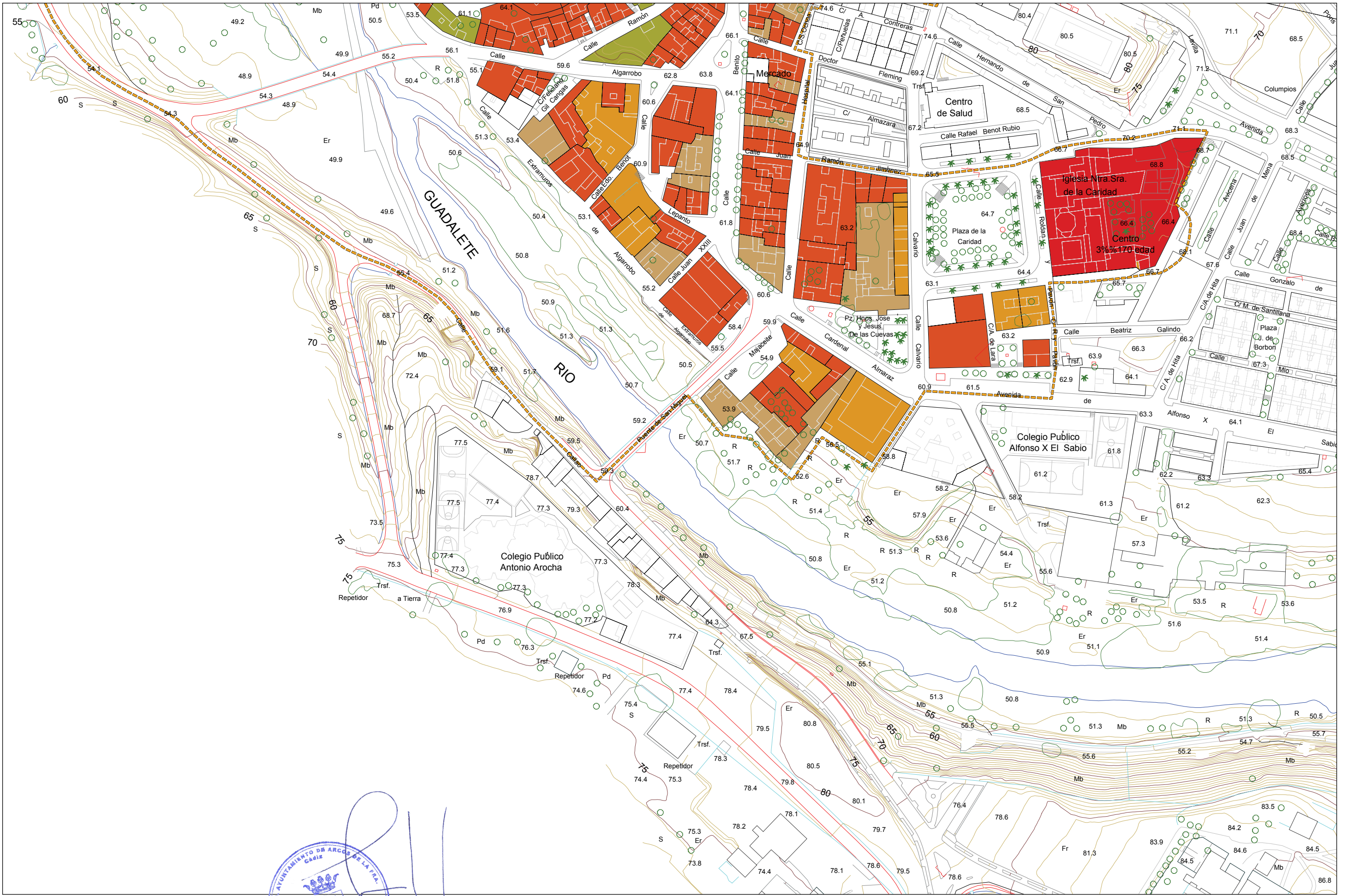
escala 1:2.000

Aprobado Definitivamente C.P.O.T.U.
30/1/2007-23/3/2007 (BOP 30/8/2007)

INFORMACIÓN URBANÍSTICA. CUBIERTAS DE LA EDIFICACIÓN
PLAN ESPECIAL DE PROTECCIÓN Y CATÁLOGO DEL CONJUNTO HISTÓRICO ARCOS DE LA FRONTERA CÁDIZ



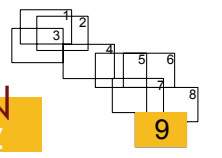


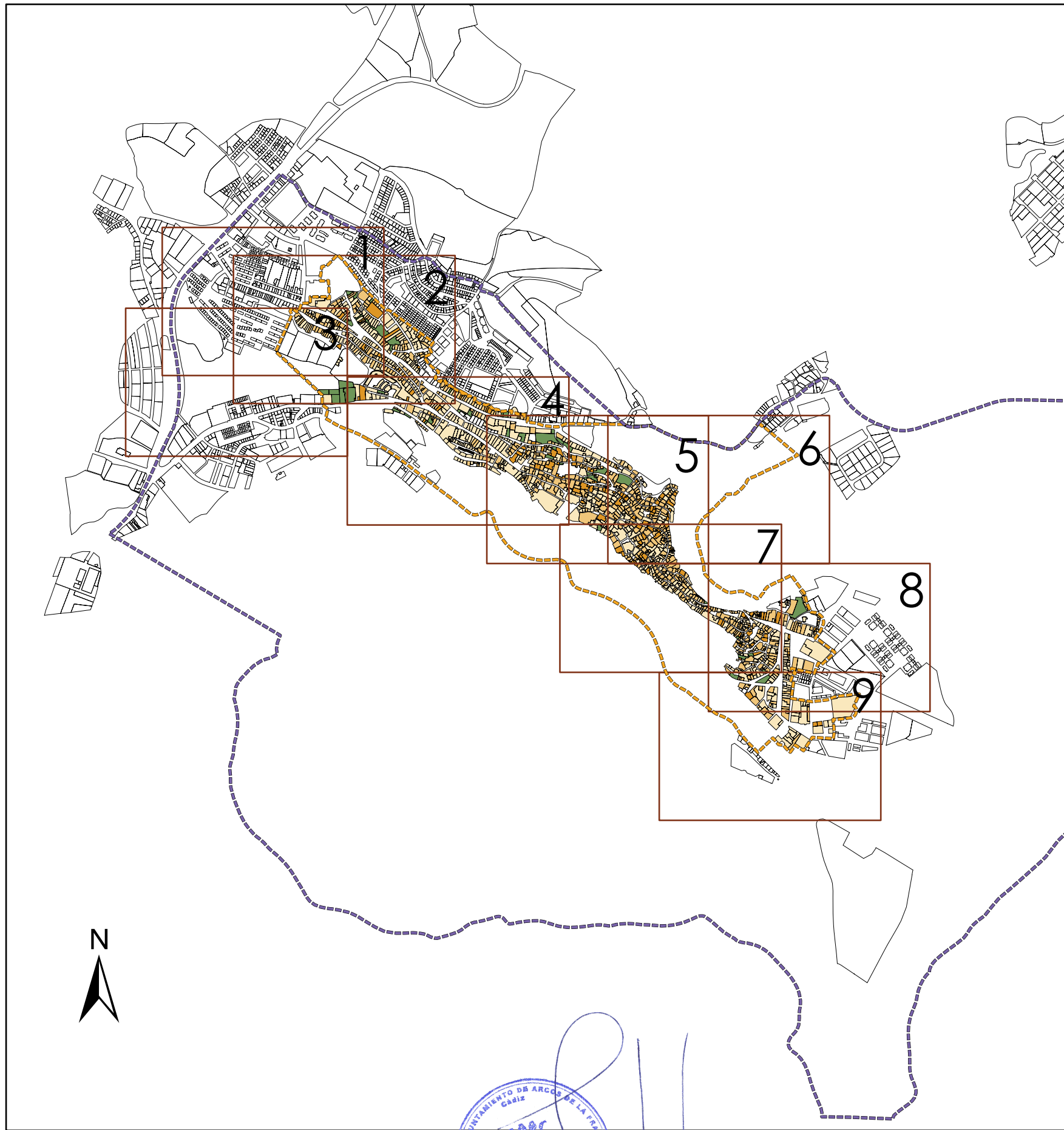


escala 1:2.000

Aprobado Definitivamente C.P.O.T.U.
30/1/2007-23/3/2007 (BOP 30/8/2007)

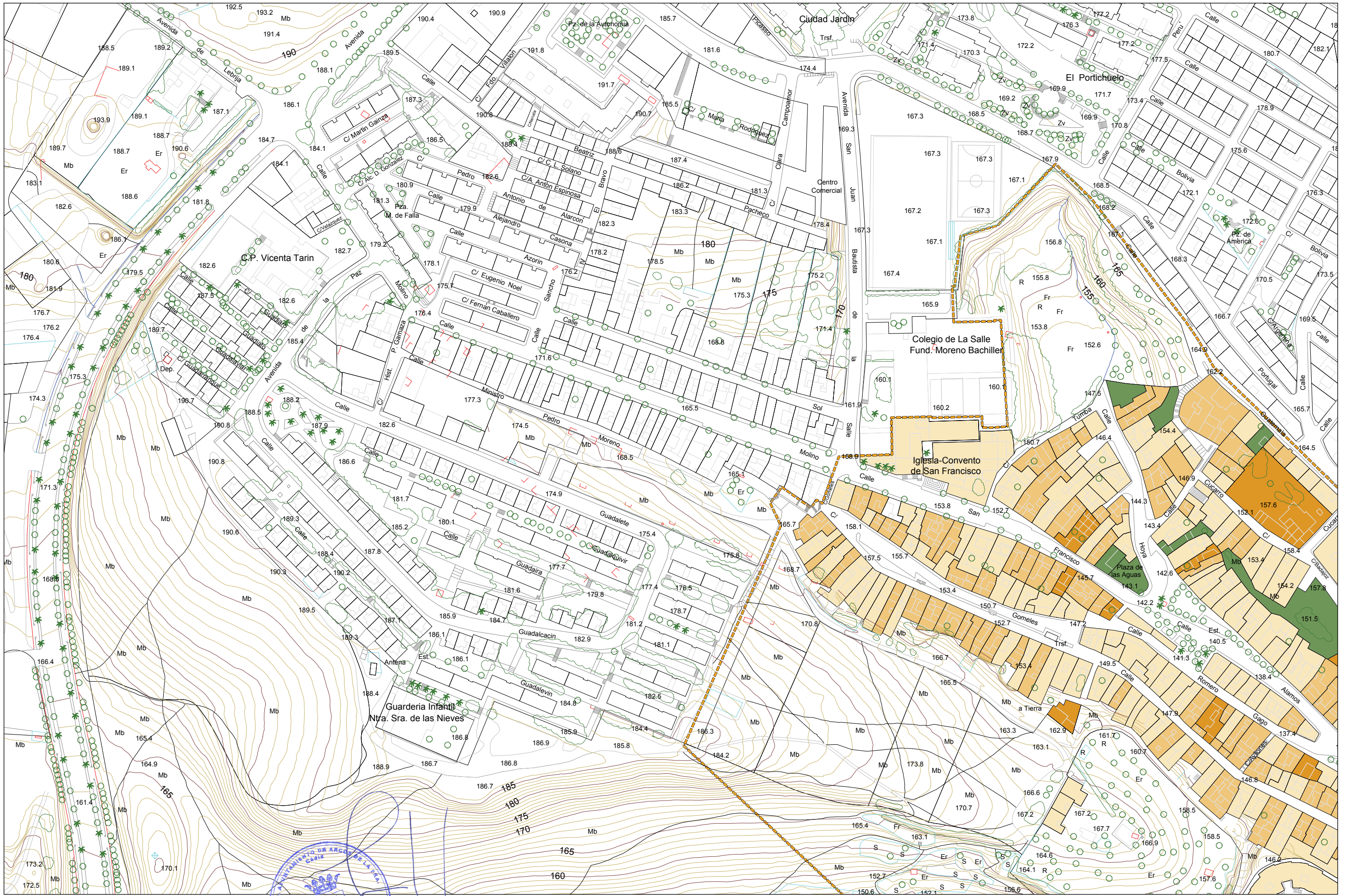
INFORMACIÓN URBANÍSTICA. CUBIERTAS DE LA EDIFICACIÓN
PLAN ESPECIAL DE PROTECCIÓN Y CATÁLOGO DEL CONJUNTO HISTÓRICO ARCOS DE LA FRONTERA CÁDIZ





- Delimitación del Conjunto Histórico
 - Entorno del Conjunto Histórico
- Estado de Conservación**
- Buen Estado
 - Recuperable integral
 - Irrecuperable o recuperable parcial
 - Solar

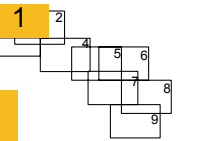
Aprobado Definitivamente C.P.O.T.U.
30/1/2007-23/3/2007 (BOP 30/8/2007)

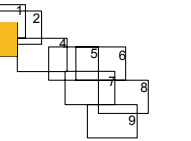
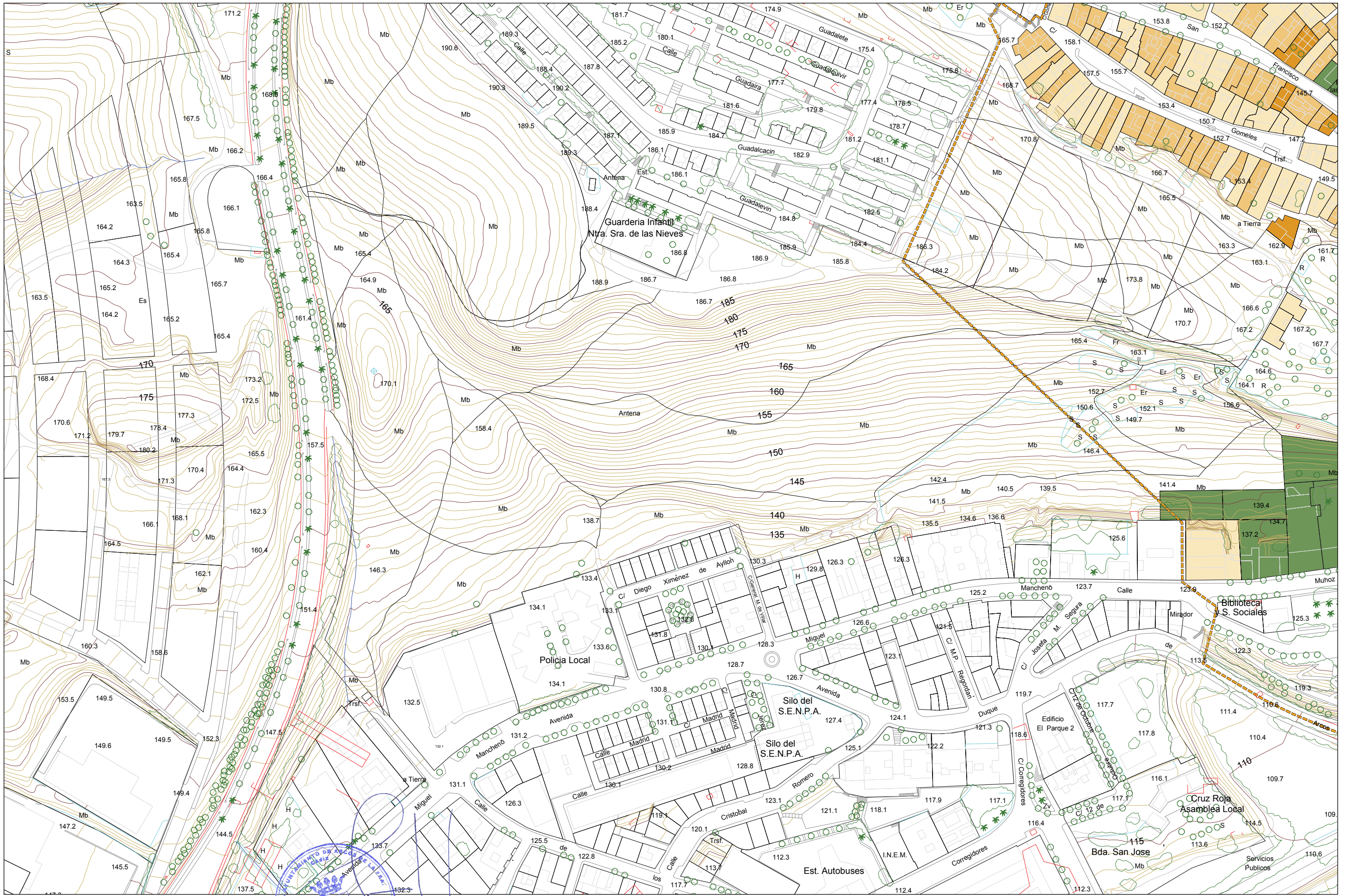


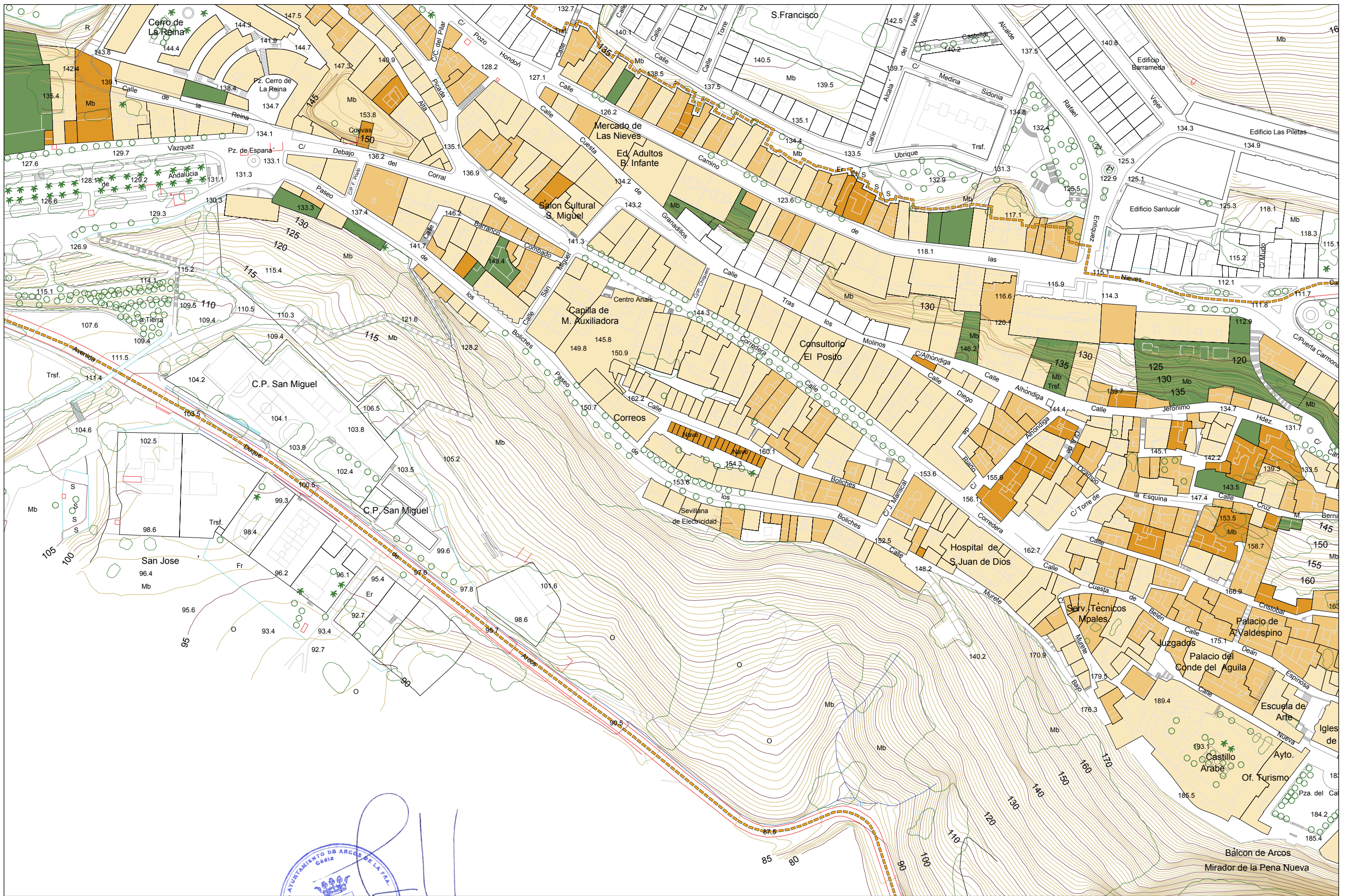
escala 1:2.000

Aprobado Definitivamente C.P.O.T.U.
30/1/2007-23/3/2007 (BOP 30/8/2007)

INFORMACIÓN URBANÍSTICA. ESTADO DE LA EDIFICACIÓN
PLAN ESPECIAL DE PROTECCIÓN Y CATÁLOGO DEL CONJUNTO HISTÓRICO ARCOS DE LA FRONTERA CÁDIZ







AYUNTAMIENTO DE ARCOS DE LA FRONTERA

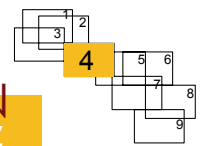
 CÁDIZ

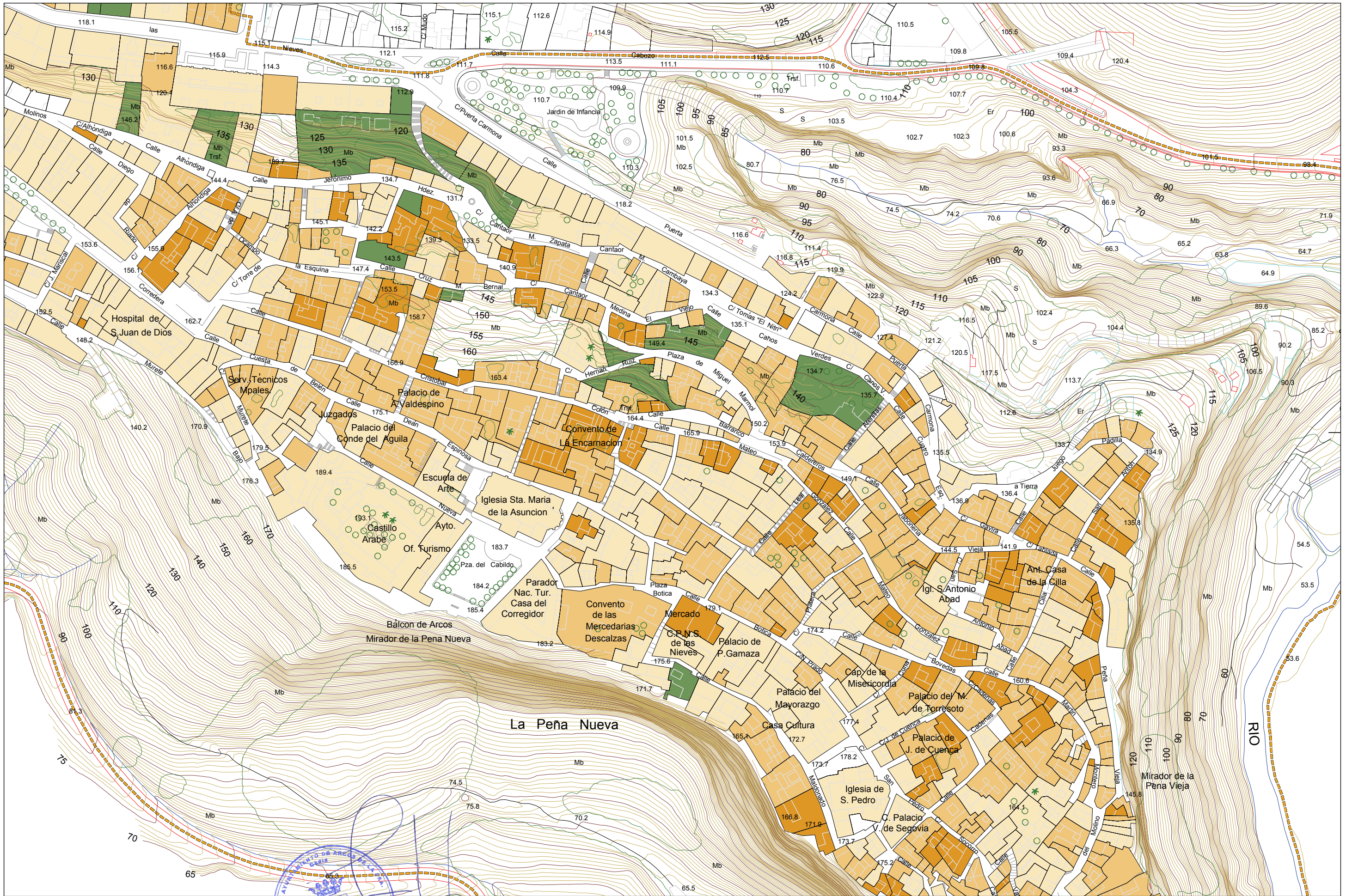
escala 1:2.000

Aprobado Definitivamente C.P.O.T.U.
 30/1/2007-23/3/2007 (BOP 30/8/2007)

INFORMACIÓN URBANÍSTICA. ESTADO DE LA EDIFICACIÓN

PLAN ESPECIAL DE PROTECCIÓN Y CATÁLOGO DEL CONJUNTO HISTÓRICO ARCOS DE LA FRONTERA CÁDIZ

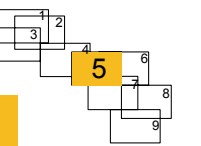


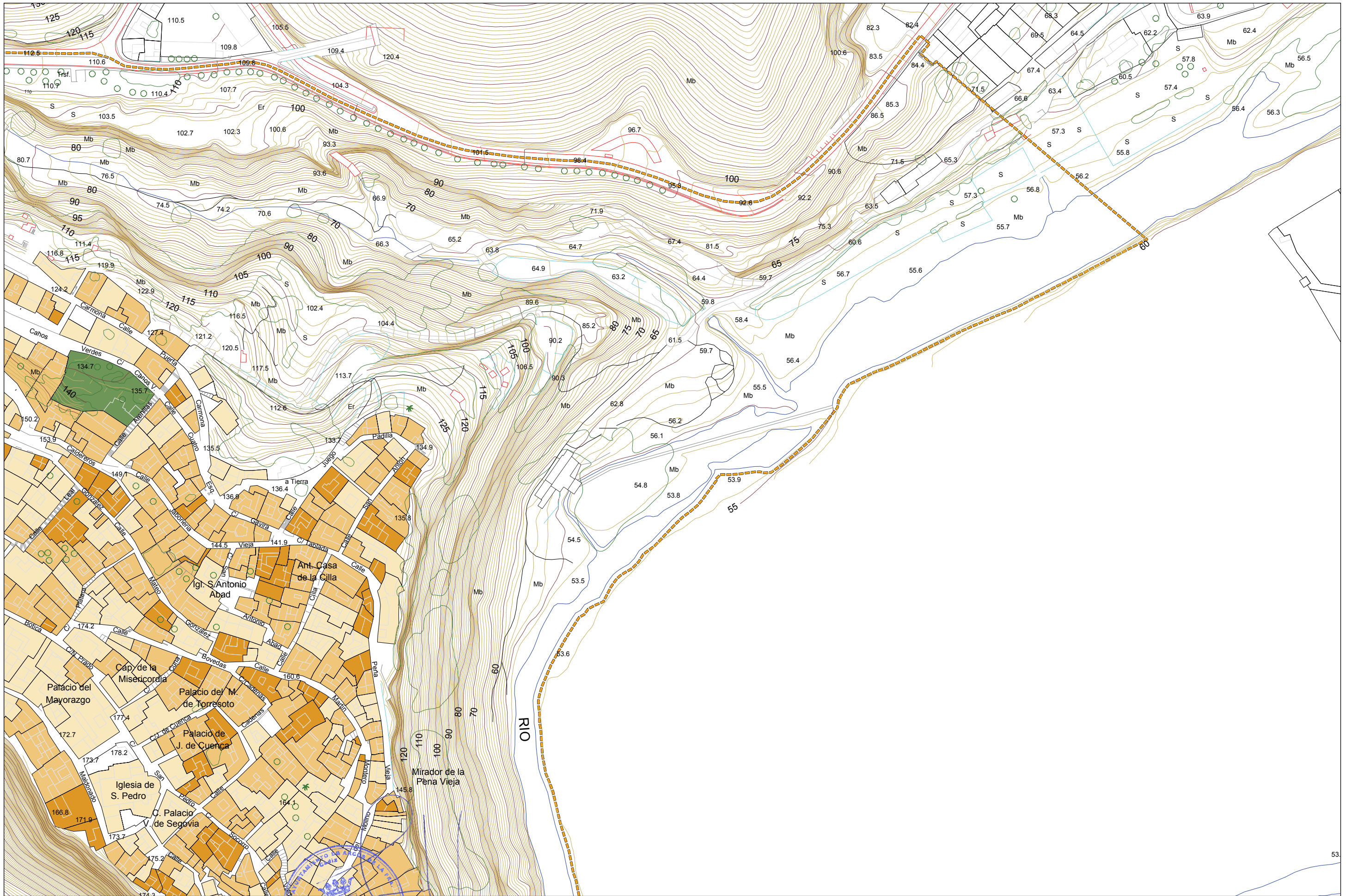


escala 1:2.000

Aprobado Definitivamente C.P.O.T.U.
30/11/2007-23/3/2007 (BOP 30/8/2007)

INFORMACIÓN URBANÍSTICA. ESTADO DE LA EDIFICACIÓN
PLAN ESPECIAL DE PROTECCIÓN Y CATÁLOGO DEL CONJUNTO HISTÓRICO ARCOS DE LA FRONTERA CÁDIZ

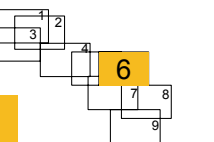





escala 1:2.000

Aprobado Definitivamente C.P.O.T.U.
30/1/2007-23/3/2007 (BOP 30/8/2007)

INFORMACIÓN URBANÍSTICA. ESTADO DE LA EDIFICACIÓN
PLAN ESPECIAL DE PROTECCIÓN Y CATÁLOGO DEL CONJUNTO HISTÓRICO ARCOS DE LA FRONTERA CÁDIZ

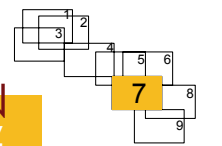


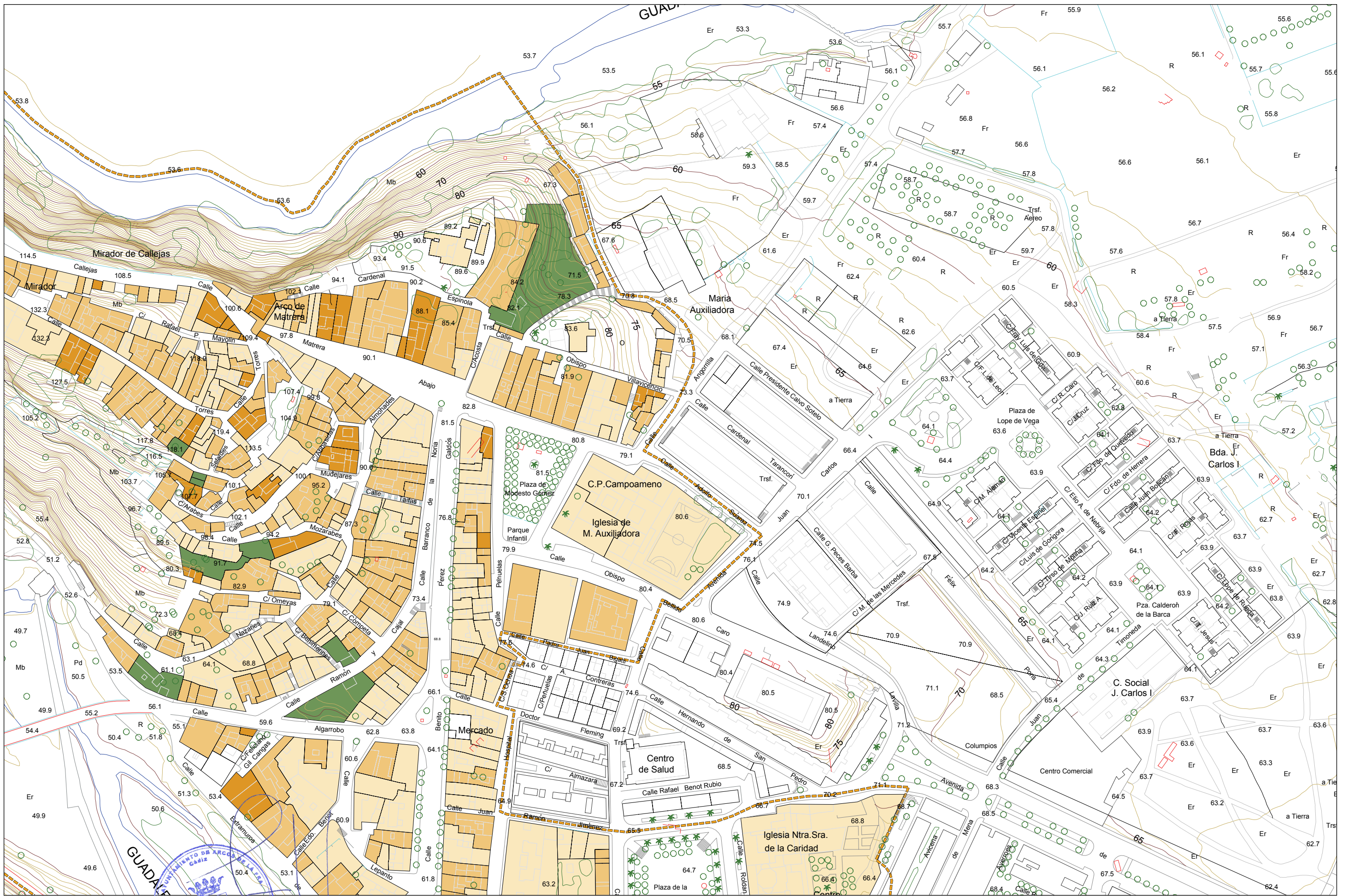


escala 1:2.000

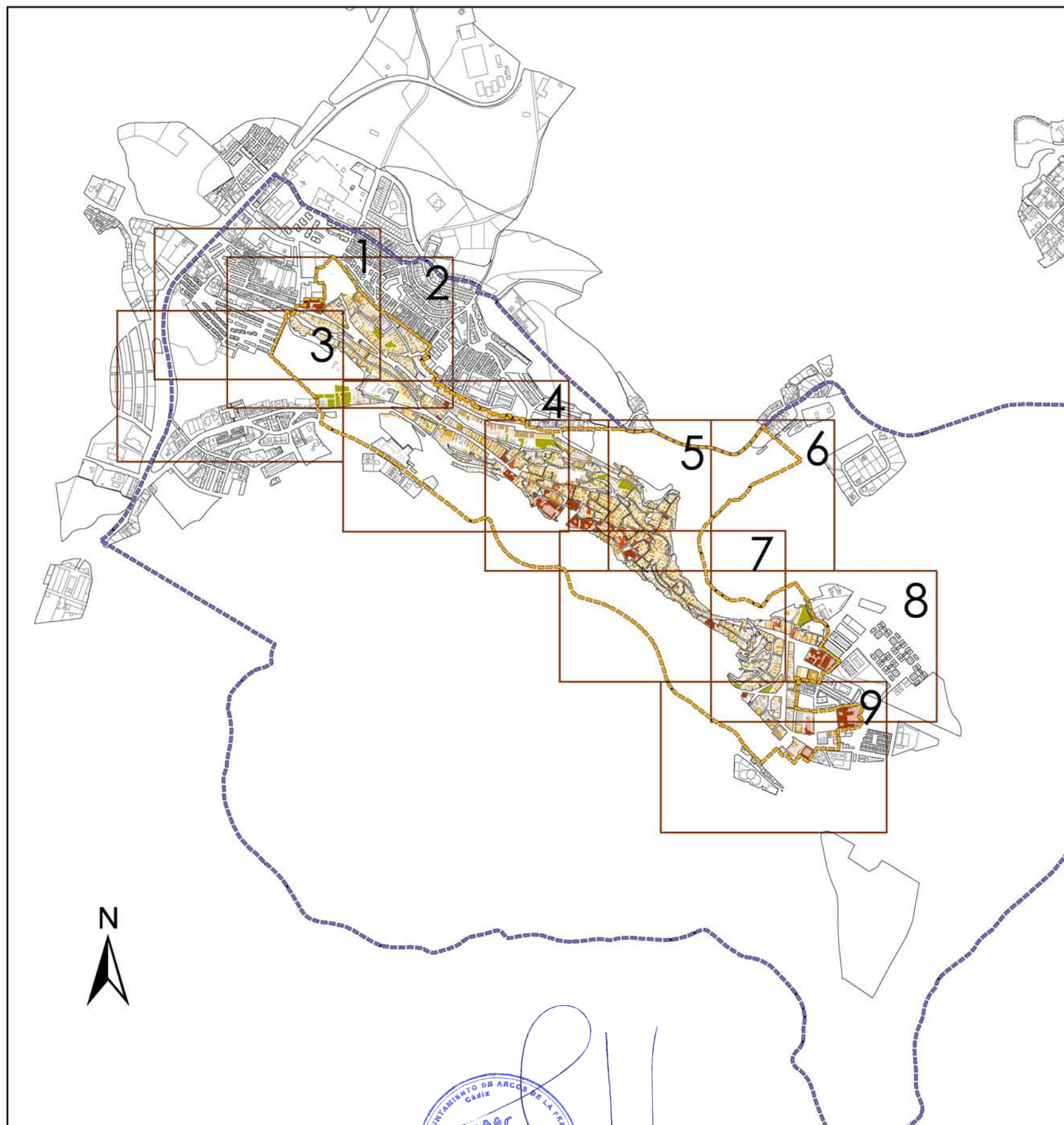
Aprobado Definitivamente C.P.O.T.U.
30/1/2007-23/3/2007 (BOP 30/8/2007)

INFORMACIÓN URBANÍSTICA. ESTADO DE LA EDIFICACIÓN
PLAN ESPECIAL DE PROTECCIÓN Y CATÁLOGO DEL CONJUNTO HISTÓRICO ARCOS DE LA FRONTERA CÁDIZ







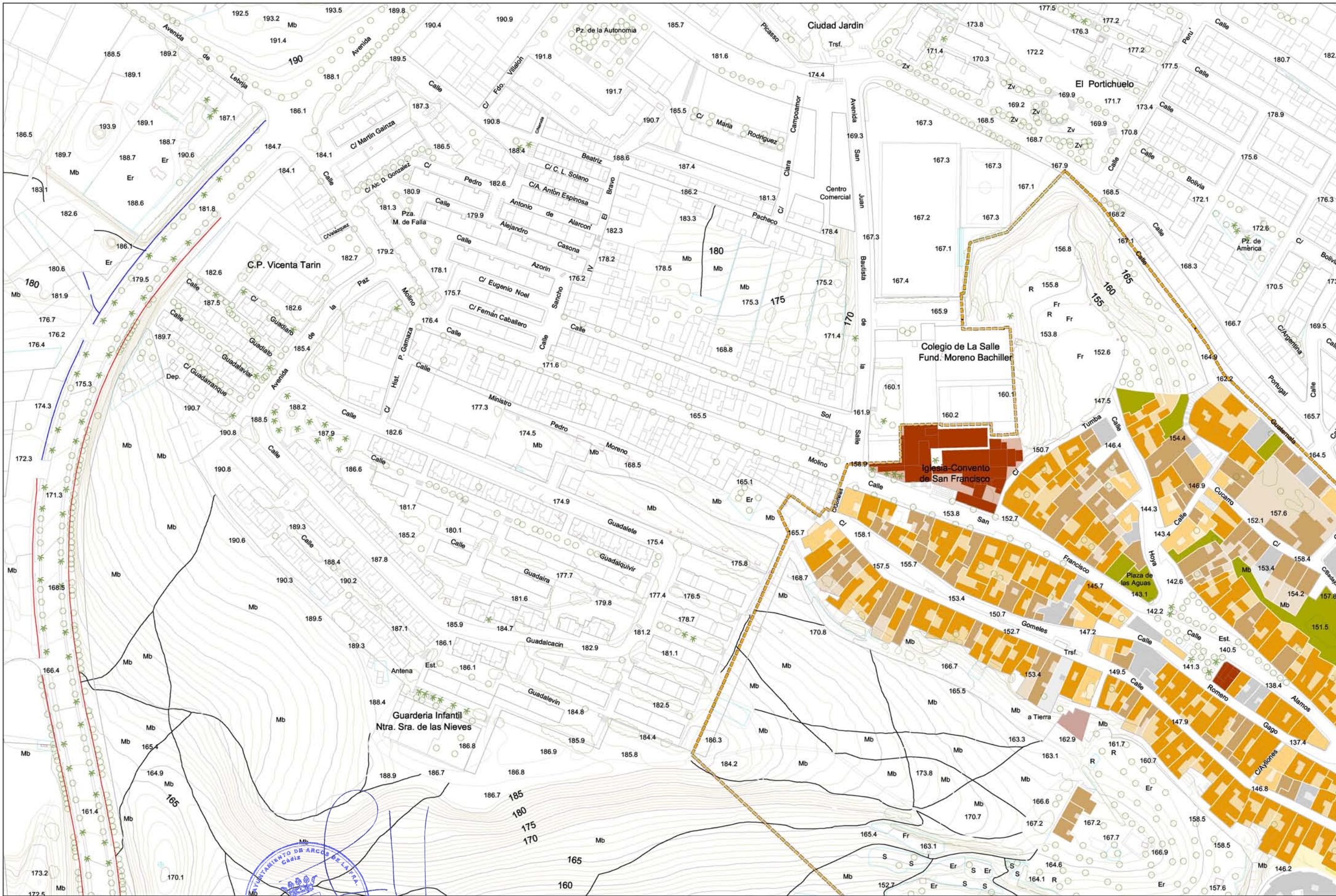




- Delimitación del Conjunto Histórico
 - Entorno del Conjunto Histórico
- Tipología Edificatoria**
- Singular
 - Casa Palacio
 - Casa patio
 - Casa en esquina entre medianeras
 - Casa entre medianeras
 - Unifamiliar aislada
 - Cueva
 - Garajes y locales
 - Nueva planta
 - Industrial
 - Solar



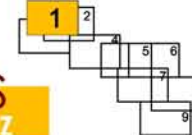
Aprobado Definitivamente C.P.O.T.U.
30/1/2007-23/3/2007 (BOP 30/8/2007)

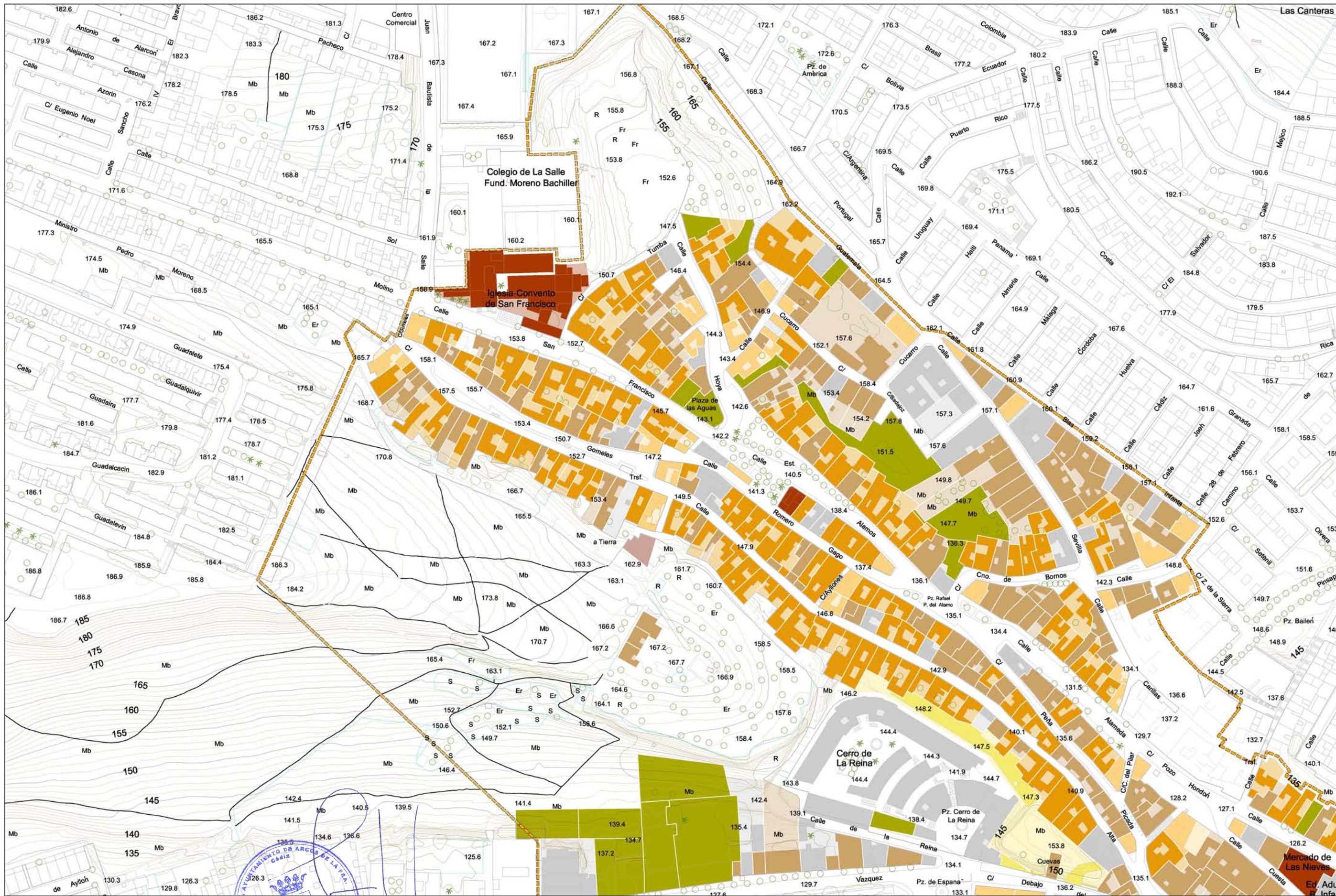


escala 1:2.000

Aprobado Definitivamente C.P.O.T.U.
30/1/2007-23/3/2007 (BOP 30/8/2007)

INFORMACIÓN URBANÍSTICA. TIPOLOGÍAS EDIFICATORIAS
PLAN ESPECIAL DE PROTECCIÓN Y CATALOGO DEL CONJUNTO HISTÓRICO ARCOS DE LA FRONTERA CADIZ

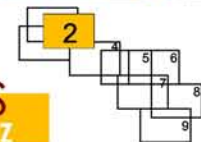


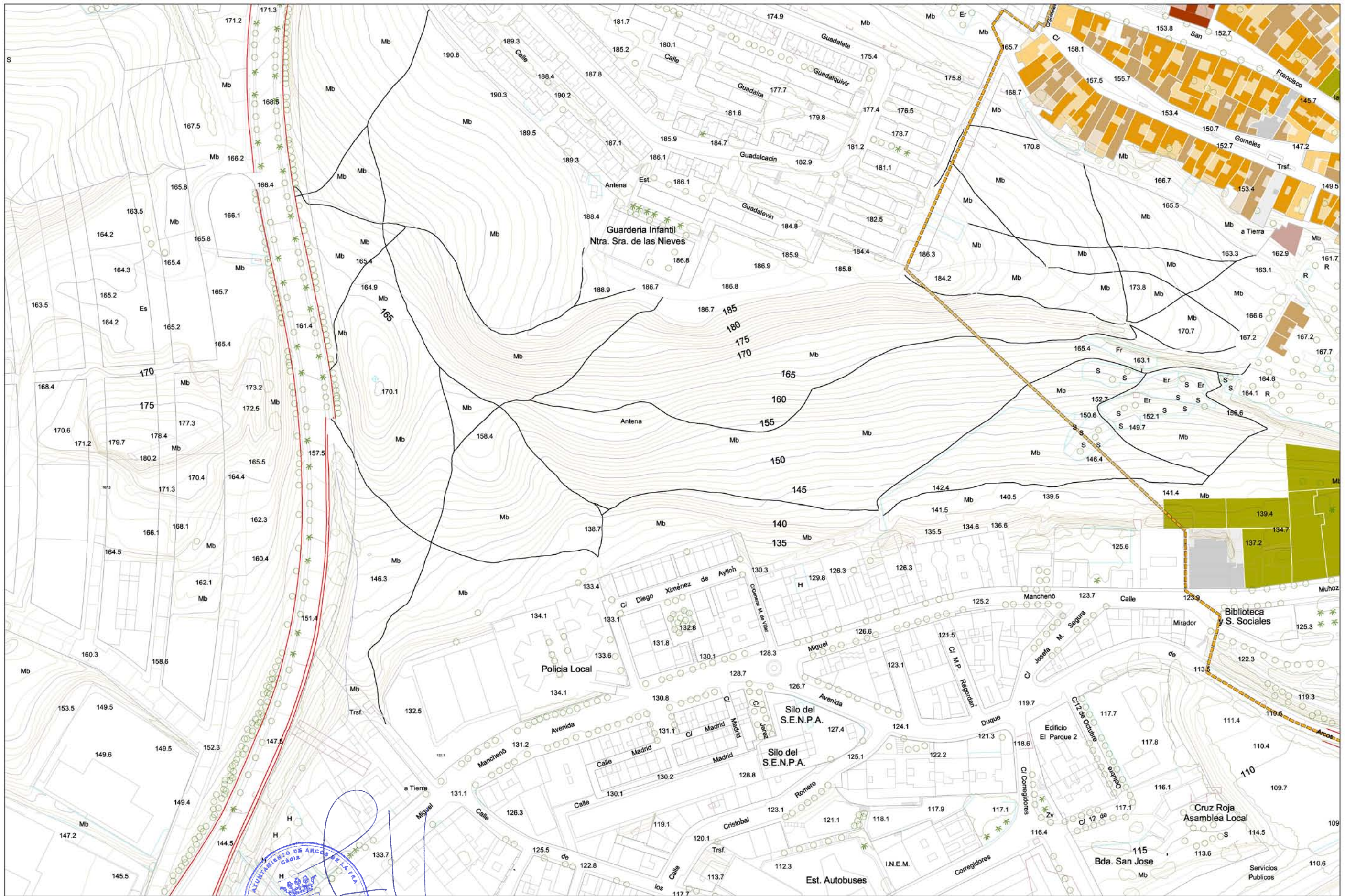


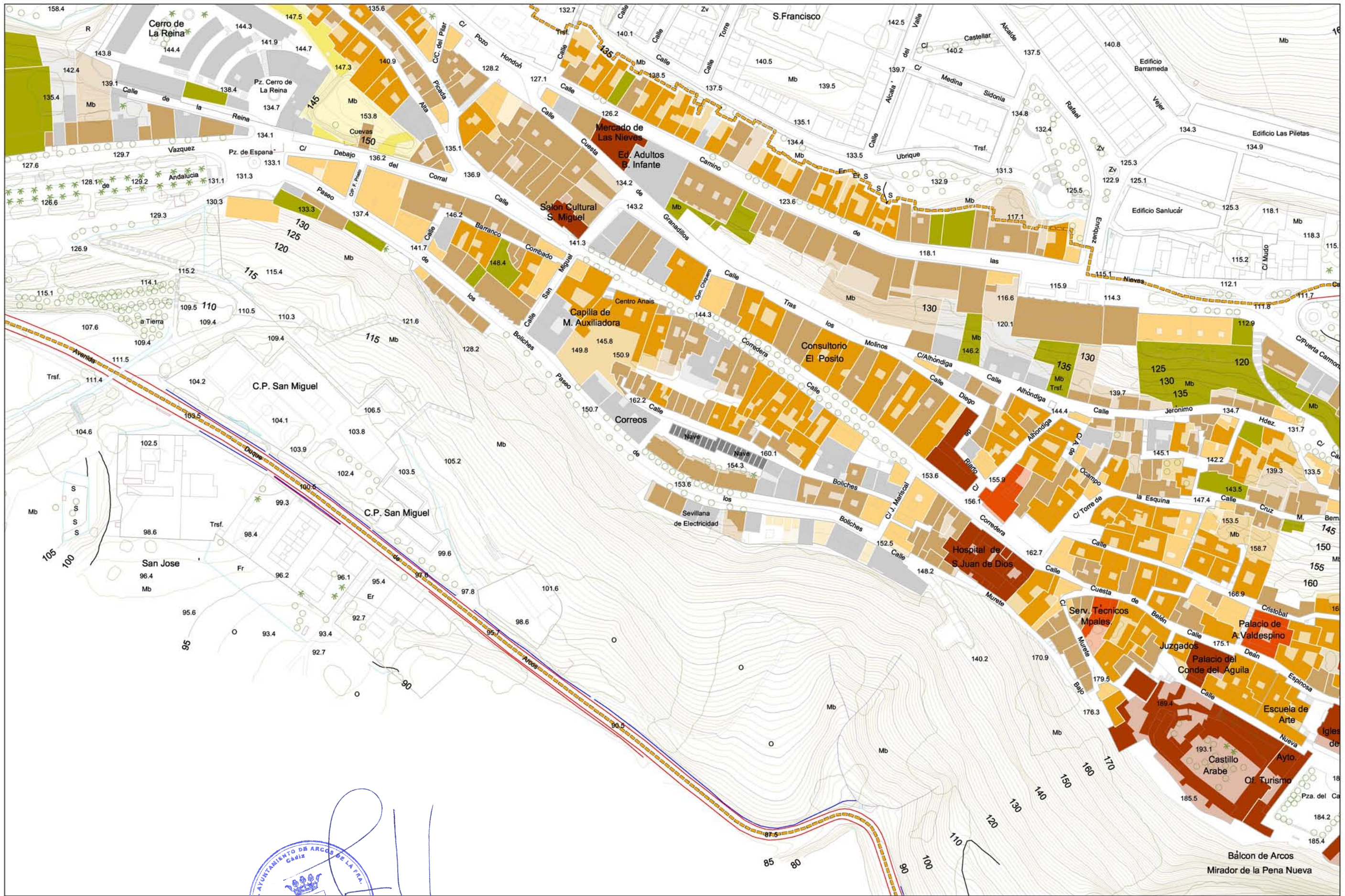
escala 1:2.000

Aprobado Definitivamente C.P.O.T.U.
30/11/2007-23/3/2007 (BOP 30/8/2007)

INFORMACIÓN URBANÍSTICA. TIPOLOGÍAS EDIFICATORIAS
PLAN ESPECIAL DE PROTECCIÓN Y CATALOGO DEL CONJUNTO HISTÓRICO ARCOS DE LA FRONTERA CADIZ





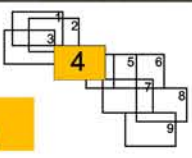


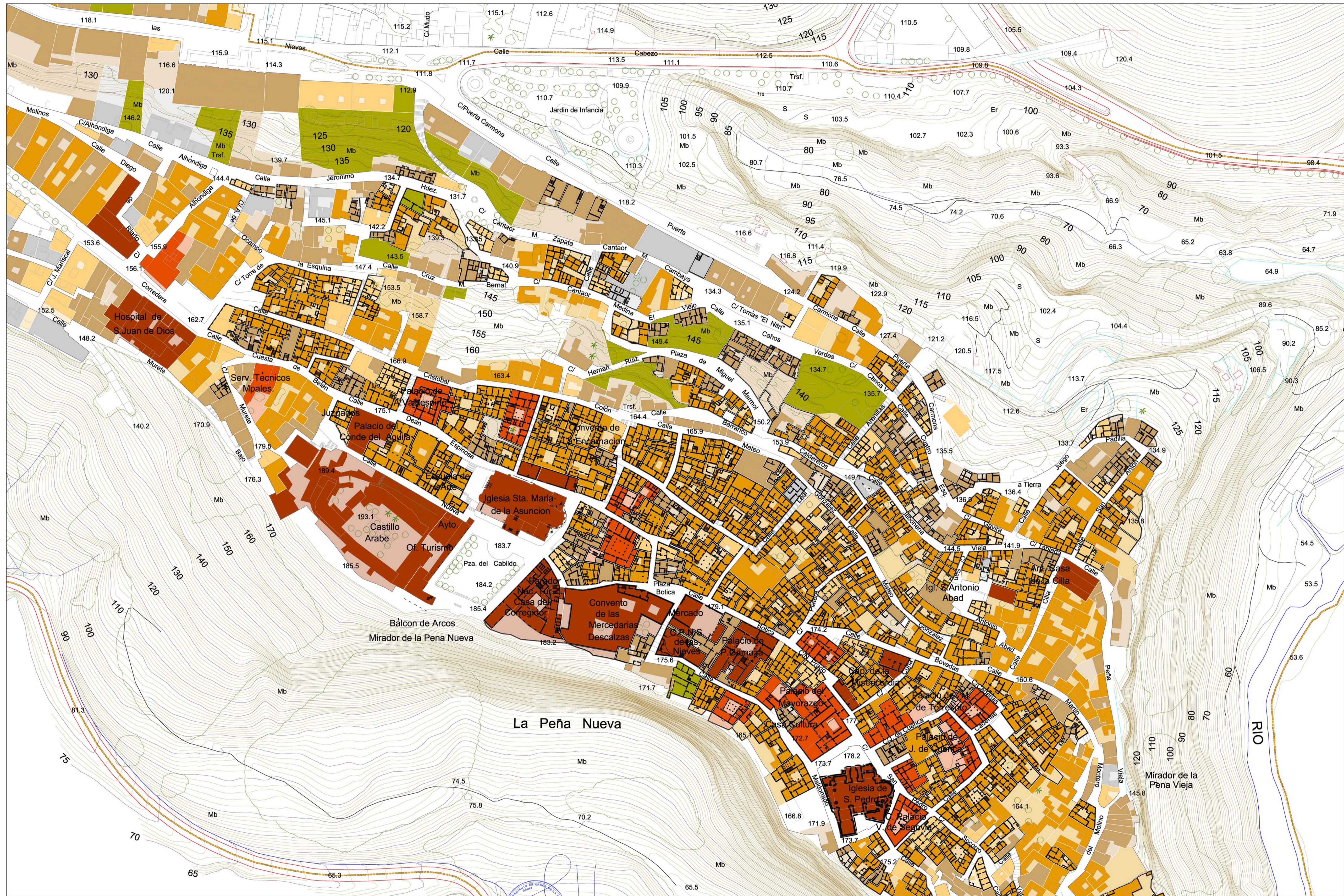
AYUNTAMIENTO DE ARCOS DE LA FRONTERA

escala 1:2.000

Aprobado Definitivamente C.P.O.T.U.
30/11/2007-23/3/2007 (BOP 30/8/2007)

INFORMACIÓN URBANÍSTICA. TIPOLOGÍAS EDIFICATORIAS
PLAN ESPECIAL DE PROTECCIÓN Y CATÁLOGO DEL CONJUNTO HISTÓRICO ARCOS DE LA FRONTERA CÁDIZ

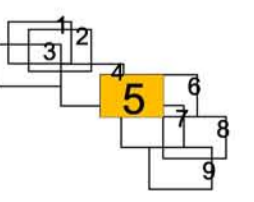


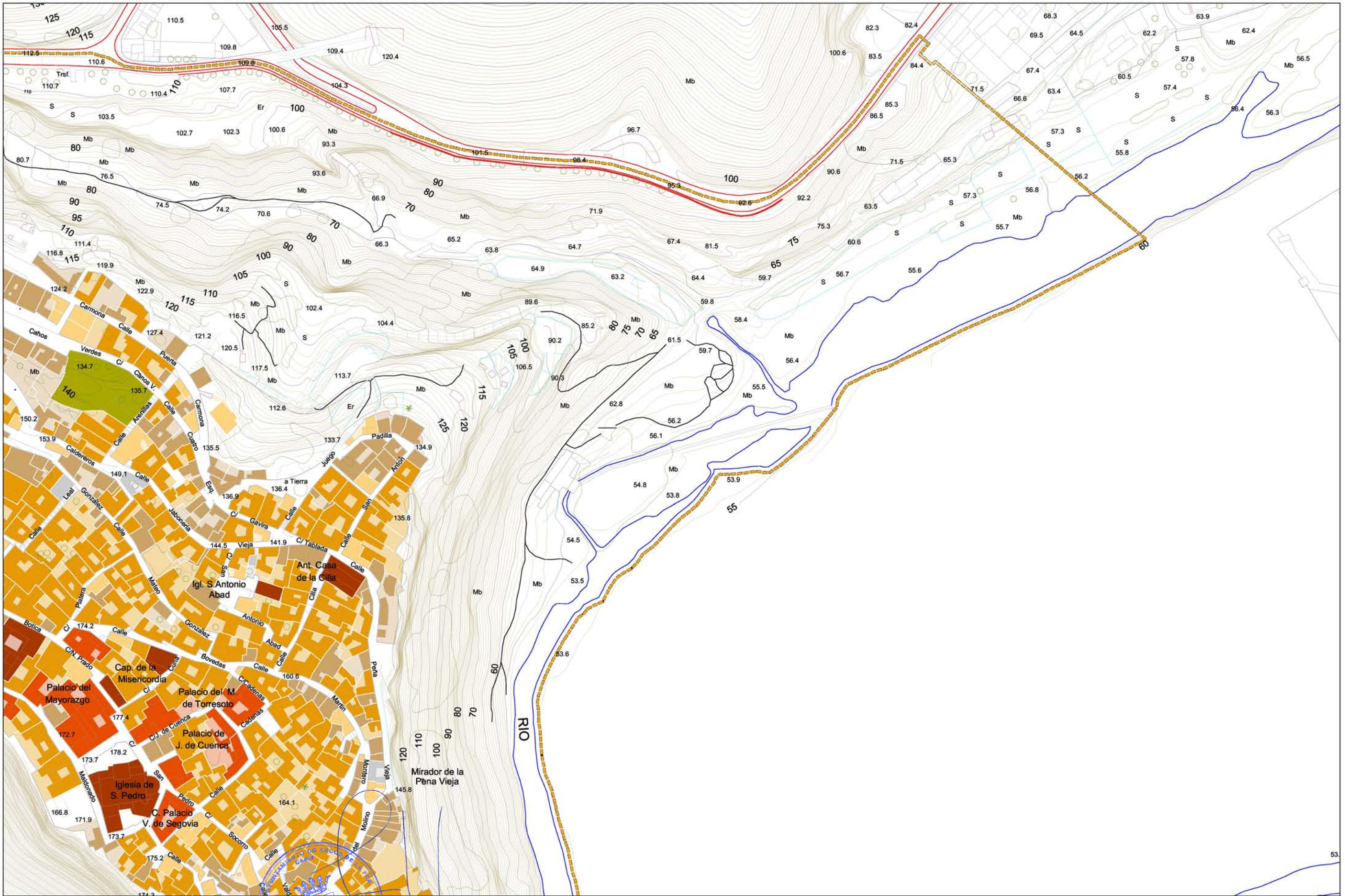


Aprobado Definitivamente C.P.O.T.U.
30/1/2007-23/3/2007 (BOP 30/8/2007)

escala 1:1.000

INFORMACI N URBAN STICA. TIPOLOG AS EDIFICATORIAS
PLAN ESPECIAL DE PROTECCI N Y CAT LOGO DEL CONJUNTO HIST RICO ARCOS DE LA FRONTERA C DIZ

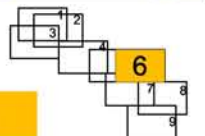





escala 1:2.000

Aprobado Definitivamente C.P.O.T.U.
30/1/2007-23/3/2007 (BOP 30/8/2007)

INFORMACIÓN URBANÍSTICA. TIPOLOGÍAS EDIFICATORIAS
PLAN ESPECIAL DE PROTECCIÓN Y CATÁLOGO DEL CONJUNTO HISTÓRICO ARCOS DE LA FRONTERA CÁDIZ

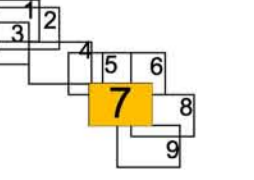


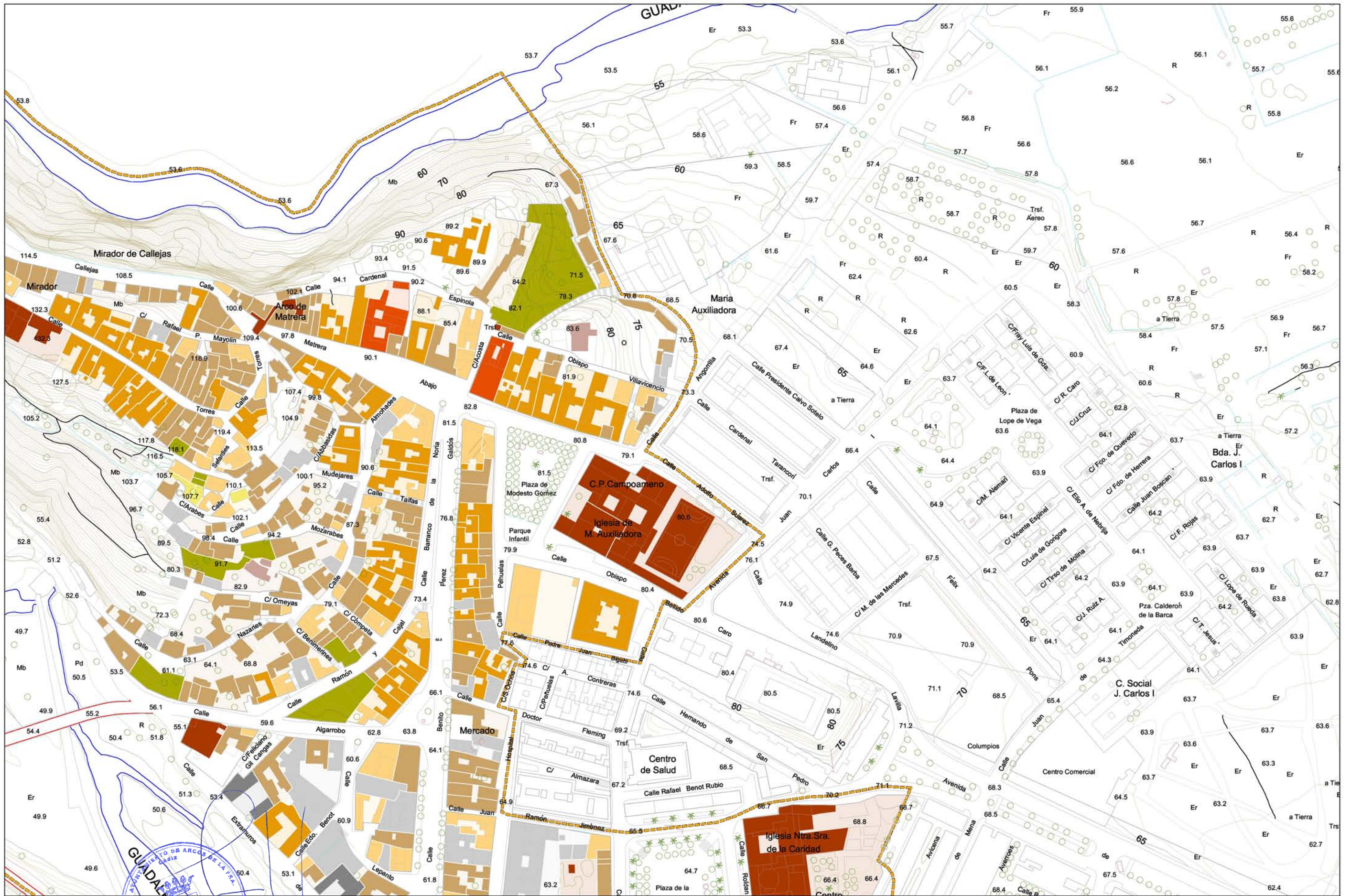



 Aprobado Definitivamente C.P.O.T.U.
 30/1/2007-23/3/2007 (BOP 30/8/2007)

escala 1:1.000

INFORMACIÓN URBANÍSTICA. TIPOLOGÍAS EDIFICATORIAS
PLAN ESPECIAL DE PROTECCIÓN Y CATÁLOGO DEL CONJUNTO HISTÓRICO ARCOS DE LA FRONTERA CÁDIZ

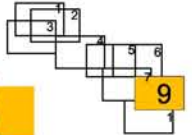


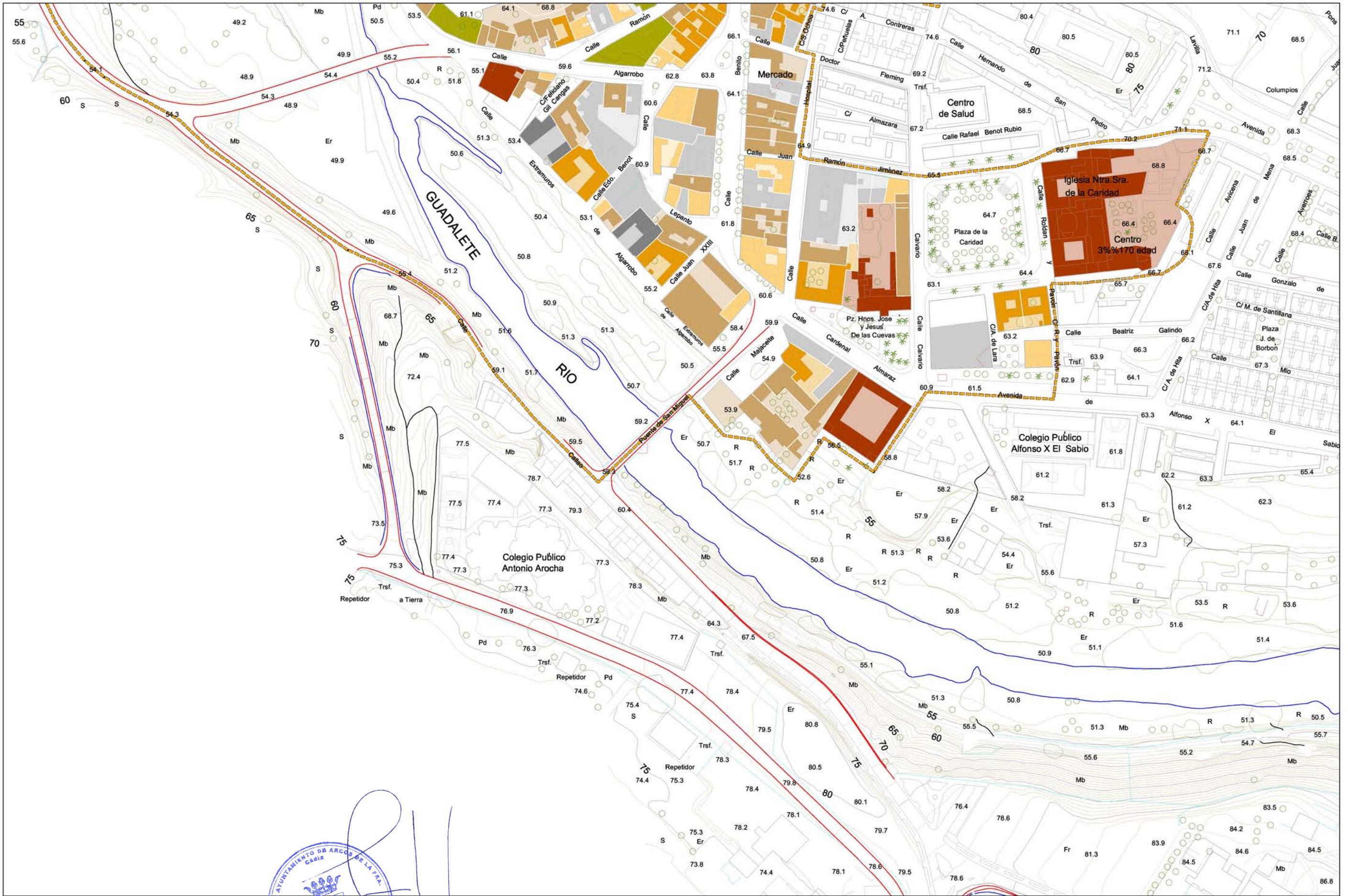


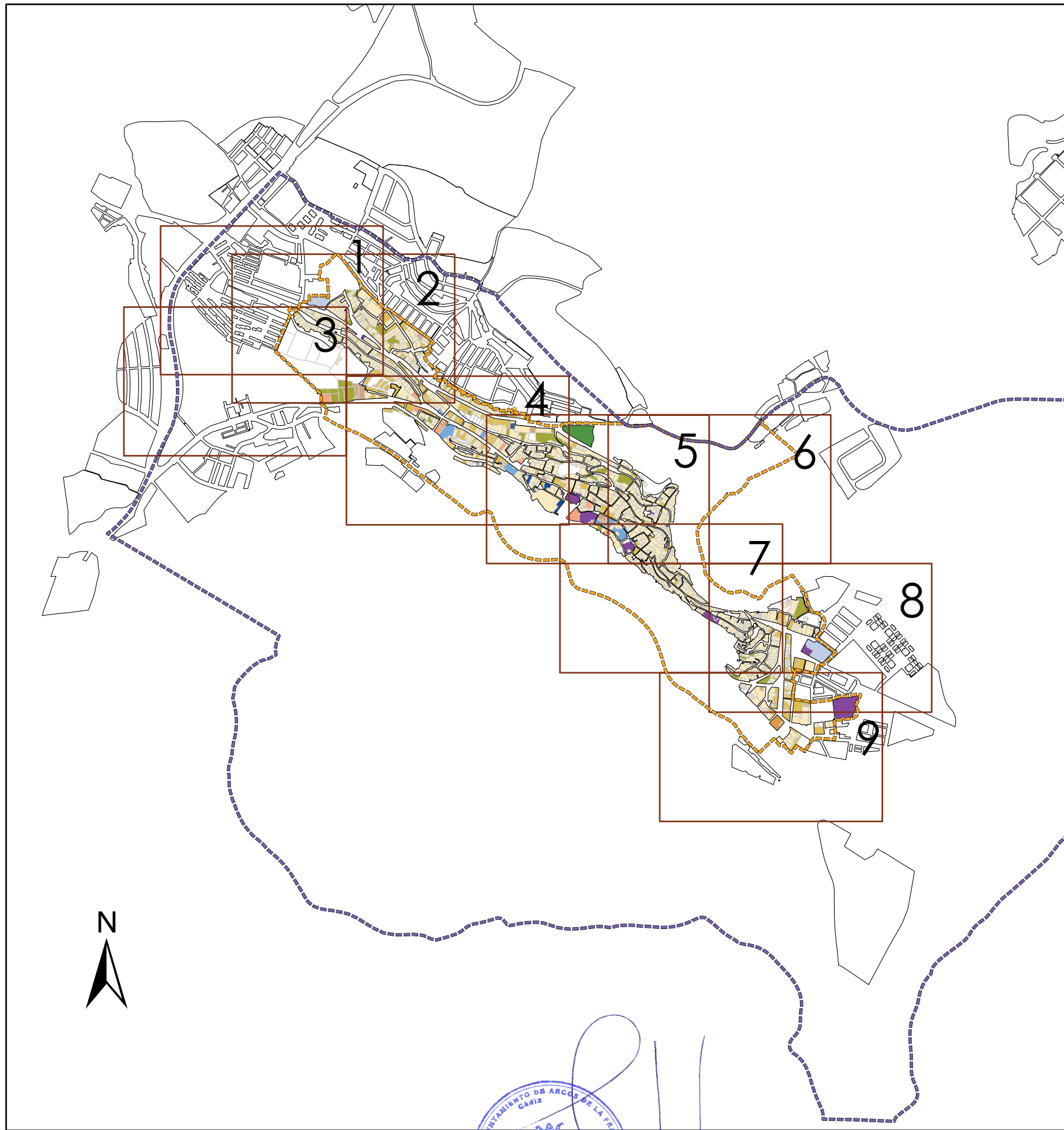
escala 1:2.000

Aprobado Definitivamente C.P.O.T.U.
30/1/2007-23/3/2007 (BOP 30/8/2007)

INFORMACIÓN URBANÍSTICA. TIPOLOGÍAS EDIFICATORIAS
PLAN ESPECIAL DE PROTECCIÓN Y CATÁLOGO DEL CONJUNTO HISTÓRICO ARCOS DE LA FRONTERA CÁDIZ







----- Delimitación del Conjunto Histórico


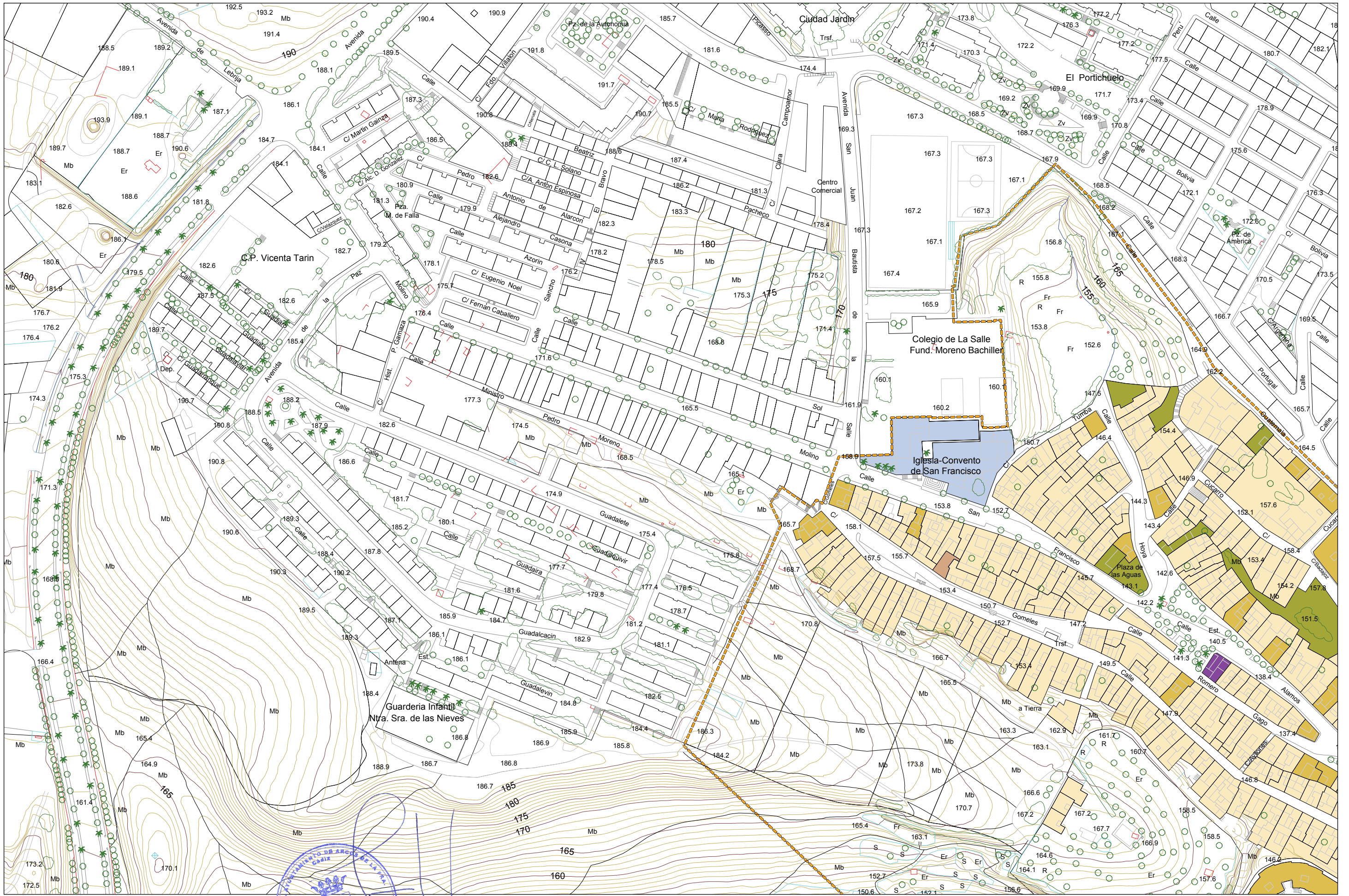
----- Entorno del Conjunto Histórico

Usos de la edificación

- Vivienda
- Vivienda y equipamiento
- Vivienda y local comercial planta baja
- Vivienda e industria
- Hostalero, comercial y oficinas
- Hotelero
- Dotacional Religioso
- Dotacional Servicios de la Administración
- Dotacional Educativo
- Dotacional Socio-cultural y Asistencial
- Garaje-aparcamiento
- Industrial
- Infraestructuras
- Espacio libre
- Solares**
-



Aprobado Definitivamente C.P.O.T.U.
30/1/2007-23/3/2007 (BOP 30/8/2007)

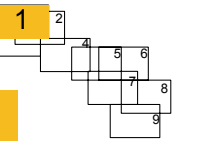



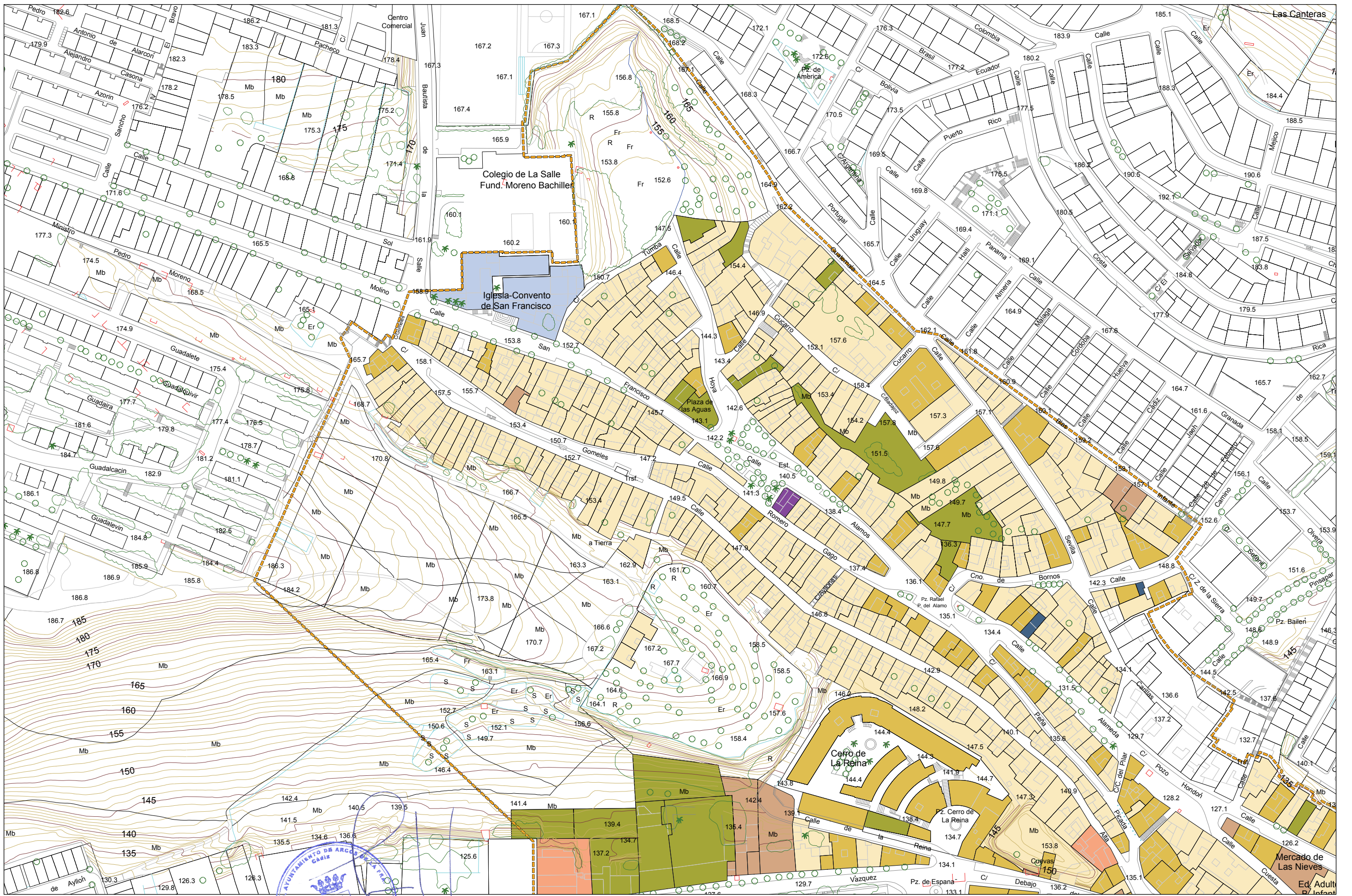
escala 1:2.000

Aprobado Definitivamente C.P.O.T.U.
30/1/2007-23/3/2007 (BOP 30/8/2007)

INFORMACIÓN URBANÍSTICA. USOS DE LA EDIFICACIÓN

PLAN ESPECIAL DE PROTECCIÓN Y CATÁLOGO DEL CONJUNTO HISTÓRICO ARCOS DE LA FRONTERA CÁDIZ



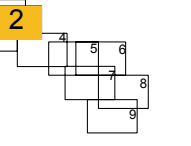


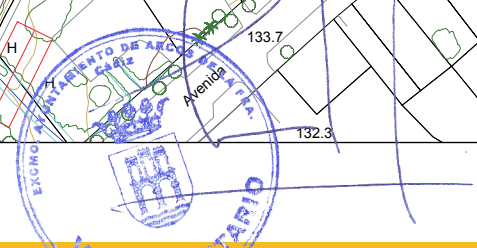
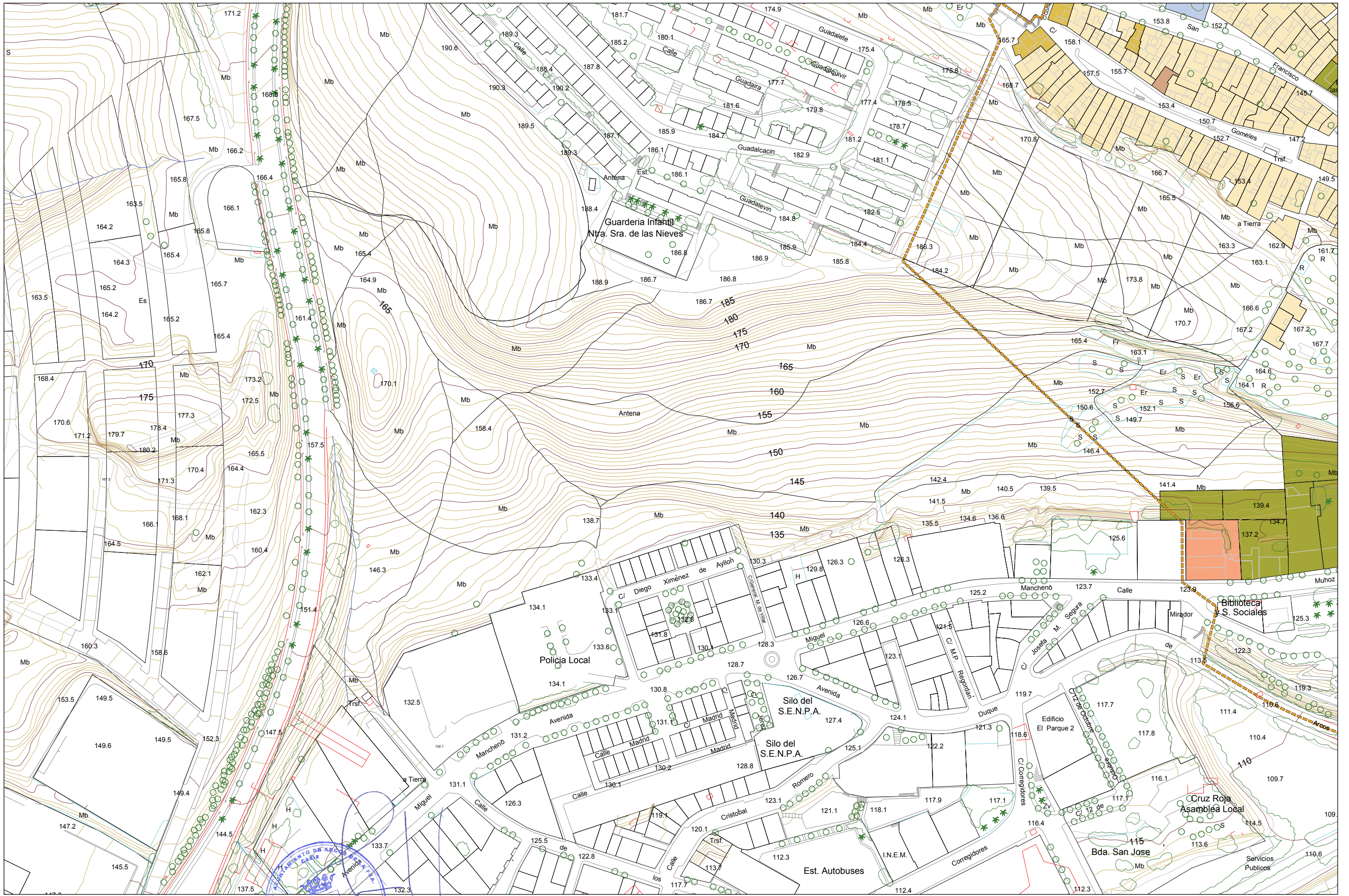
escala 1:2.000

Aprobado Definitivamente C.P.O.T.U.
30/1/2007-23/3/2007 (BOP 30/8/2007)

INFORMACIÓN URBANÍSTICA. USOS DE LA EDIFICACIÓN

PLAN ESPECIAL DE PROTECCIÓN Y CATÁLOGO DEL CONJUNTO HISTÓRICO ARCOS DE LA FRONTERA CÁDIZ



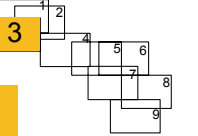



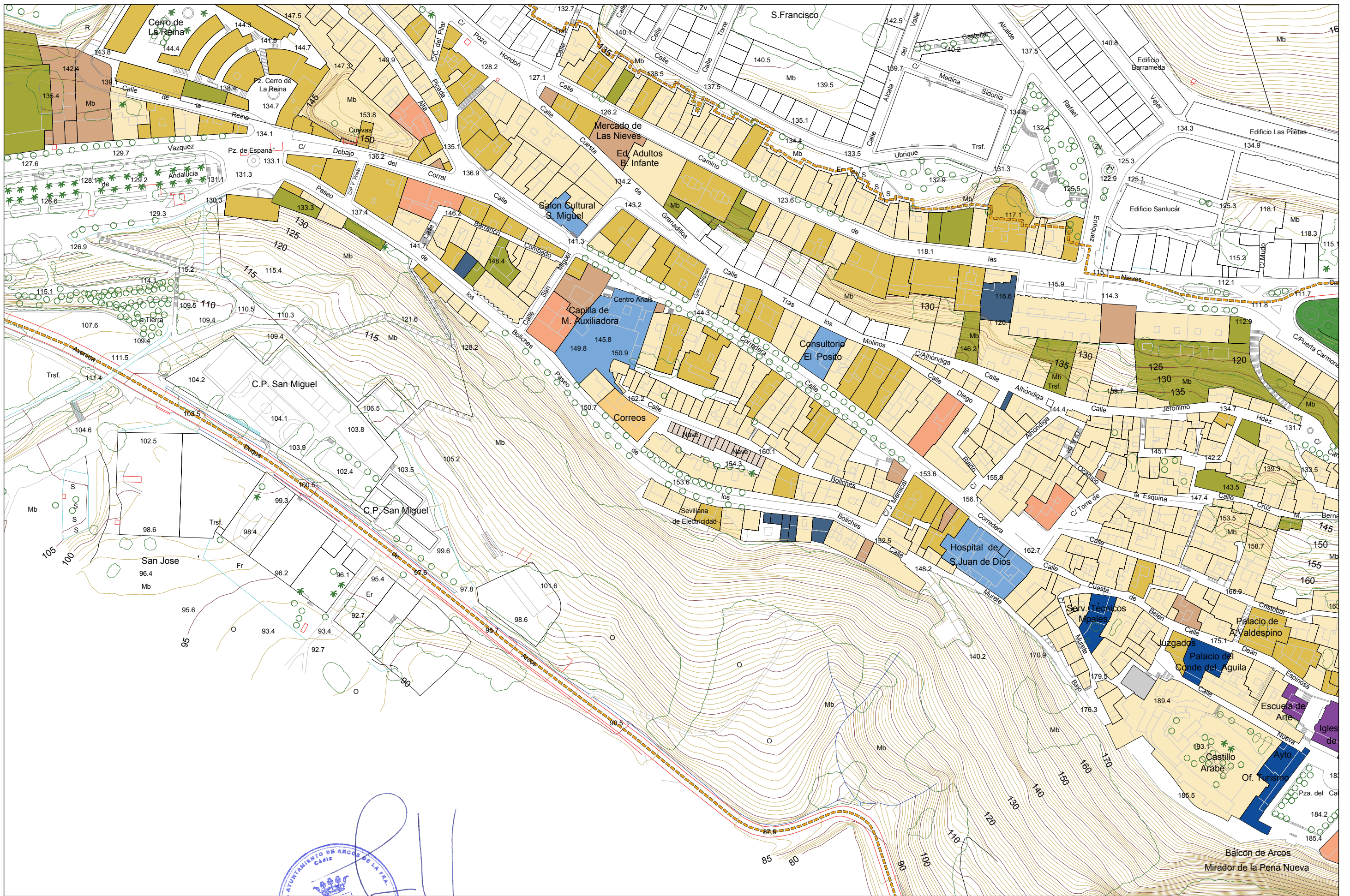
escala 1:2.000

Aprobado Definitivamente C.P.O.T.U.
30/1/2007-23/3/2007 (BOP 30/8/2007)

INFORMACIÓN URBANÍSTICA. USOS DE LA EDIFICACIÓN

PLAN ESPECIAL DE PROTECCIÓN Y CATALOGO DEL CONJUNTO HISTÓRICO ARCOS DE LA FRONTERA CÁDIZ

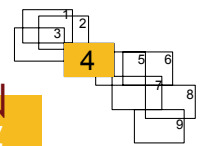


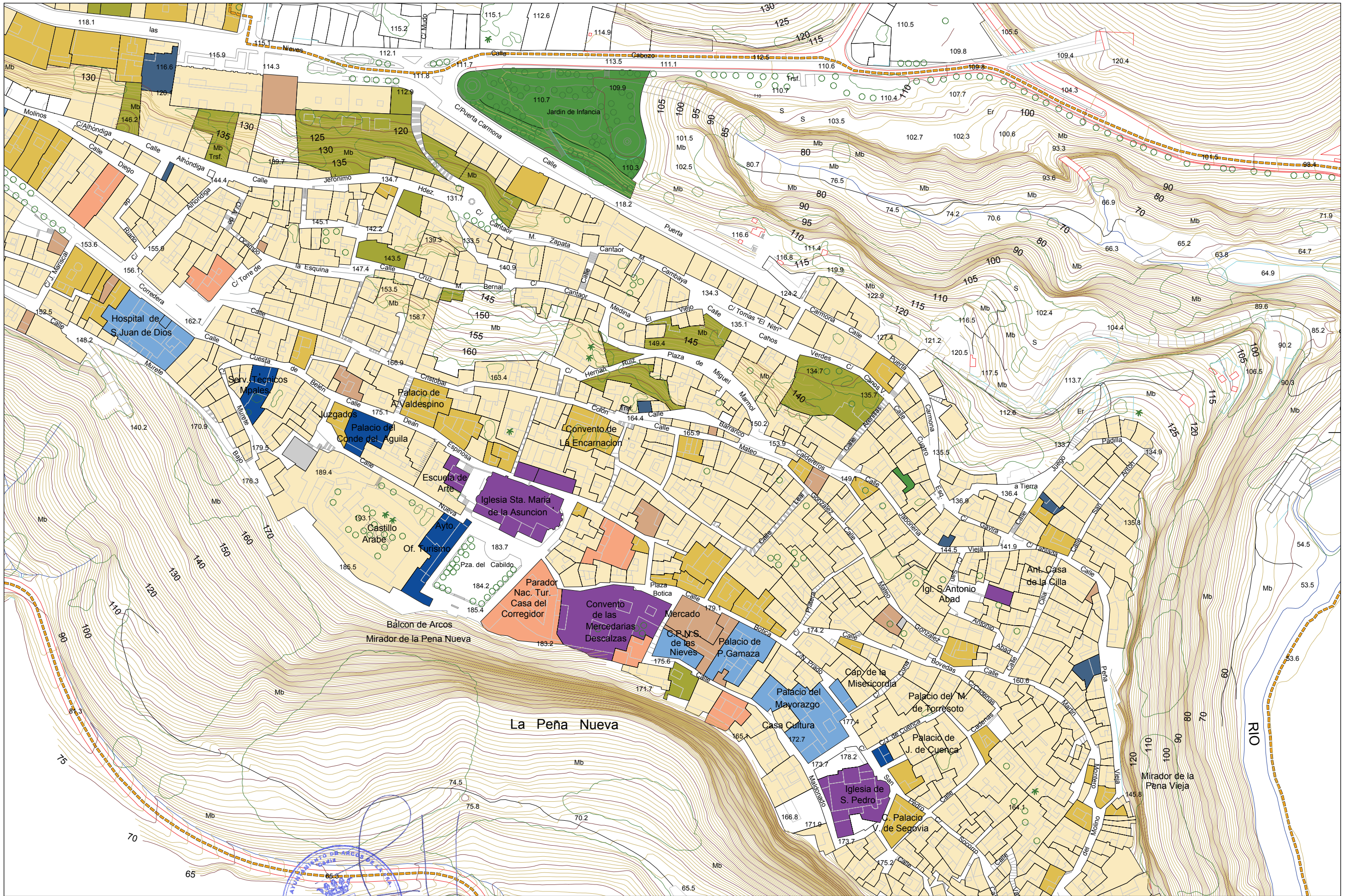


escala 1:2.000

Aprobado Definitivamente C.P.O.T.U.
30/1/2007-23/3/2007 (BOP 30/8/2007)

INFORMACIÓN URBANÍSTICA. USOS DE LA EDIFICACIÓN
PLAN ESPECIAL DE PROTECCIÓN Y CATÁLOGO DEL CONJUNTO HISTÓRICO ARCOS DE LA FRONTERA CÁDIZ



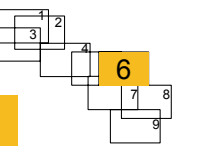


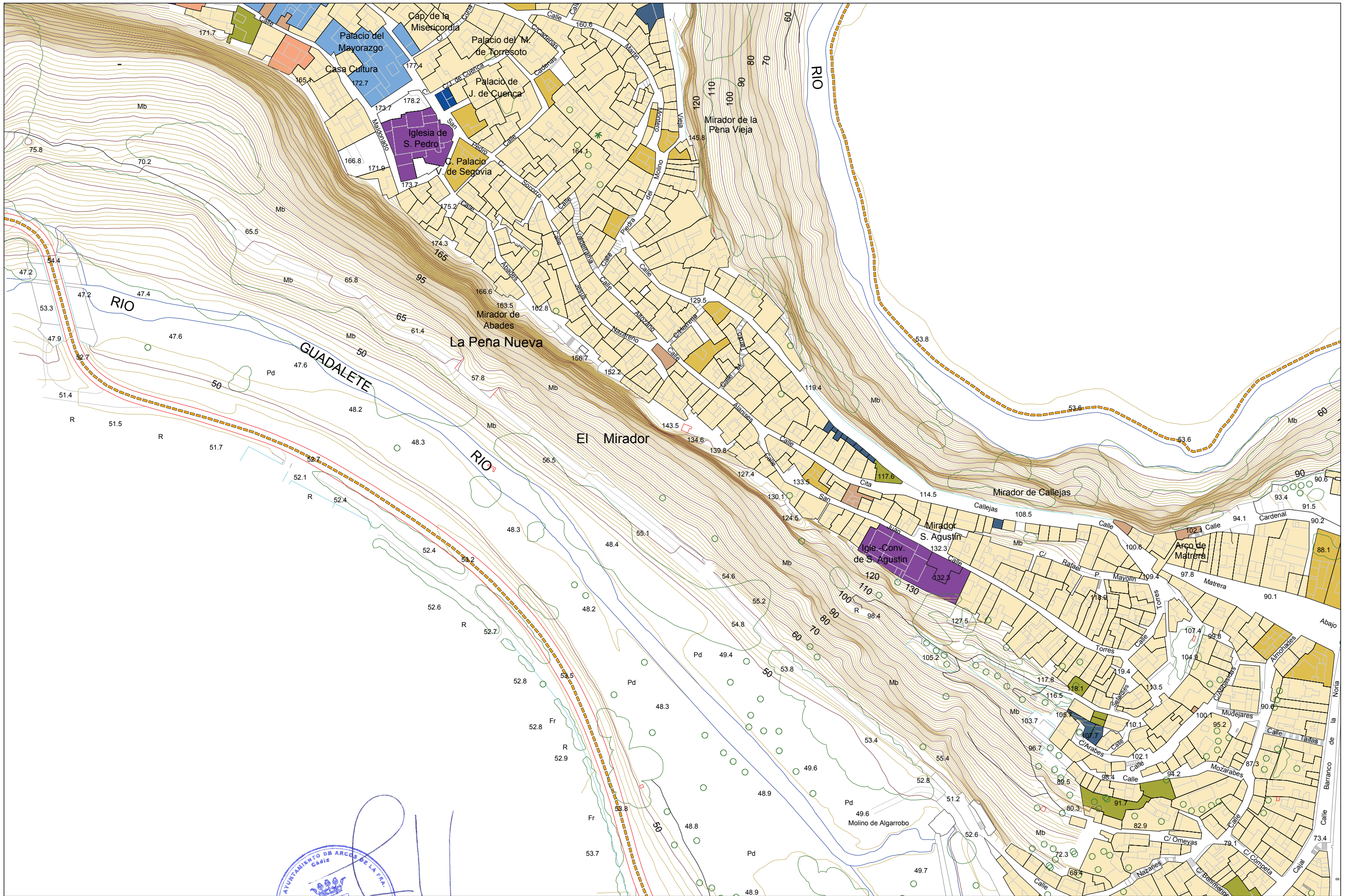


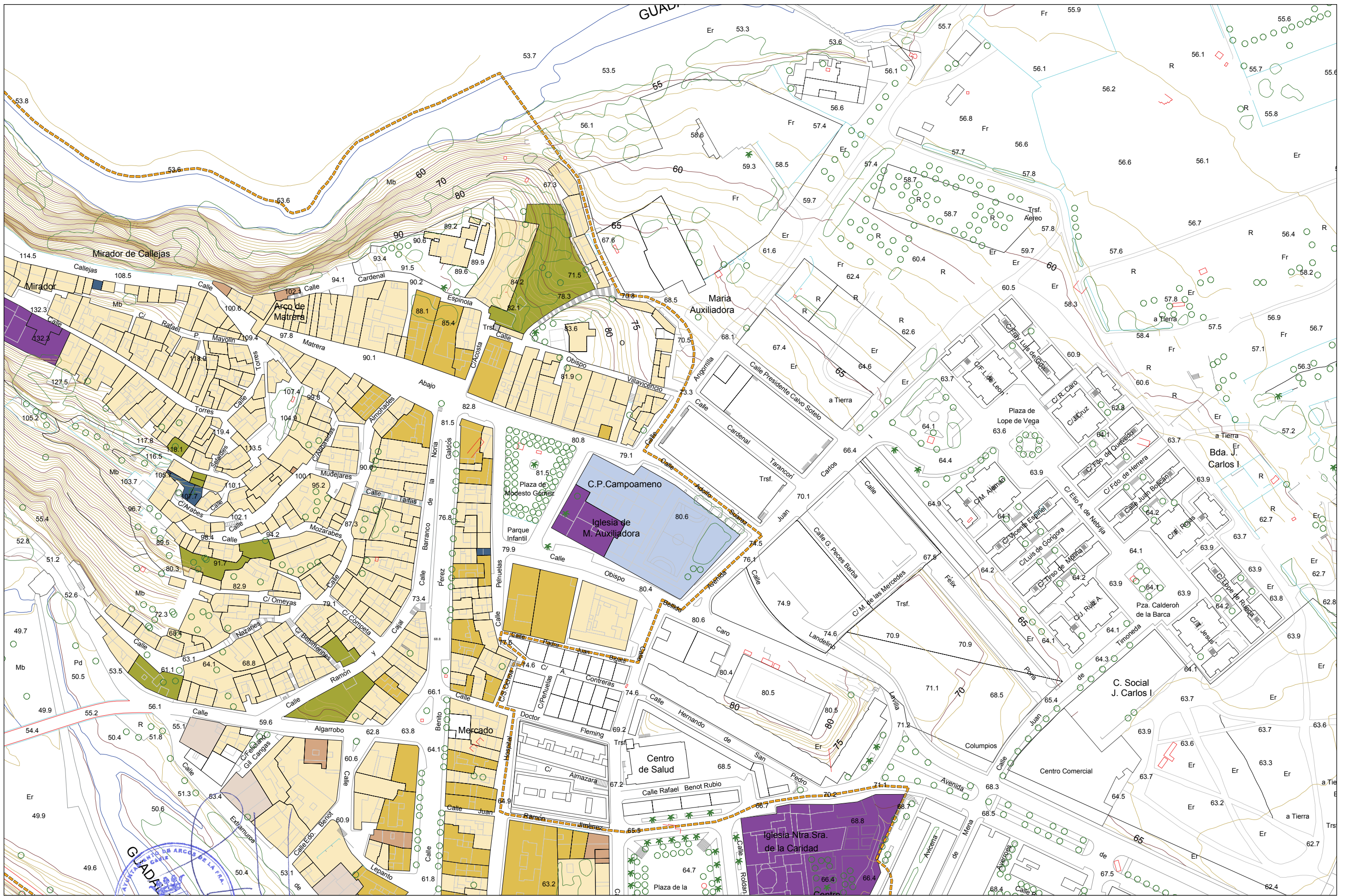
escala 1:2.000

Aprobado Definitivamente C.P.O.T.U.
30/1/2007-23/3/2007 (BOP 30/8/2007)

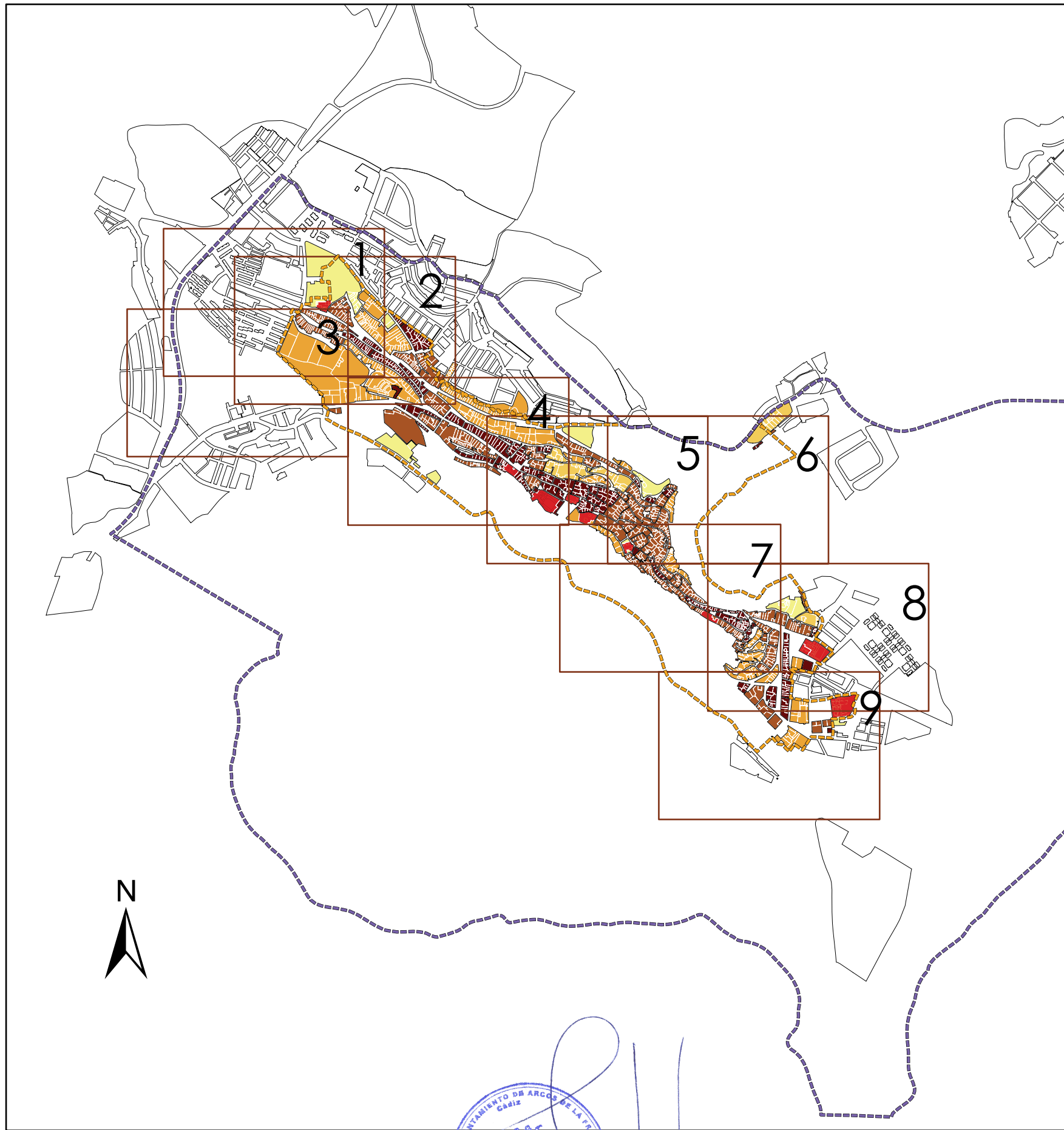
INFORMACIÓN URBANÍSTICA. USOS DE LA EDIFICACIÓN
PLAN ESPECIAL DE PROTECCIÓN Y CATÁLOGO DEL CONJUNTO HISTÓRICO ARCOS DE LA FRONTERA CÁDIZ














----- Delimitación del Conjunto Histórico


----- Entorno del Conjunto Histórico


Ocupación por manzanas

 < 0,20 % Ocupación

 0,21 - 0,40 % Ocupación

 0,41 - 0,60 % Ocupación

 0,61 - 0,80 % Ocupación


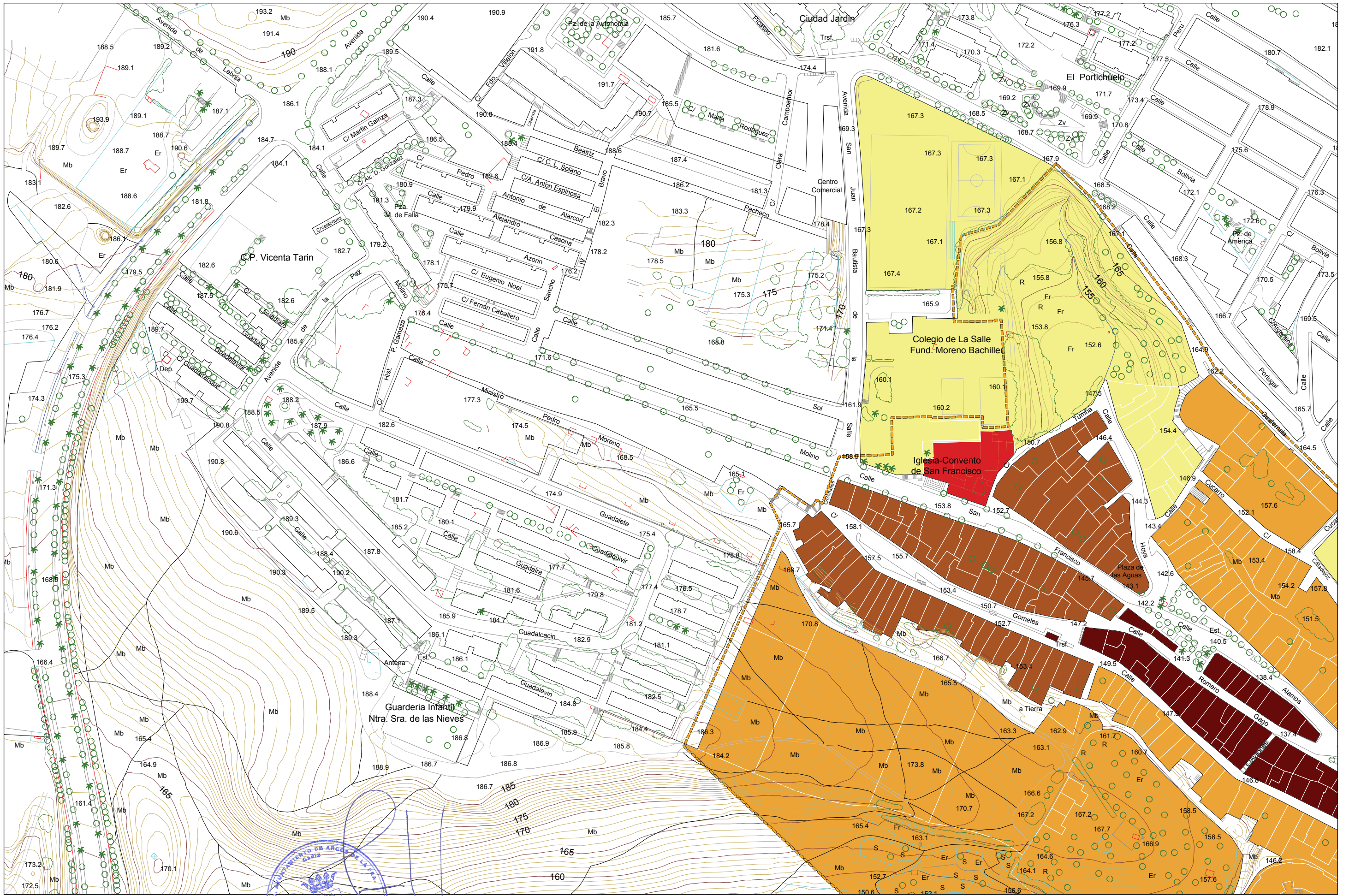
 > 0,81 % Ocupación

Edificio Singular





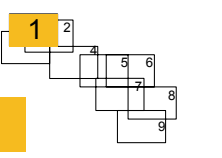
Aprobado Definitivamente C.P.O.T.U.
30/1/2007-23/3/2007 (BOP 30/8/2007)

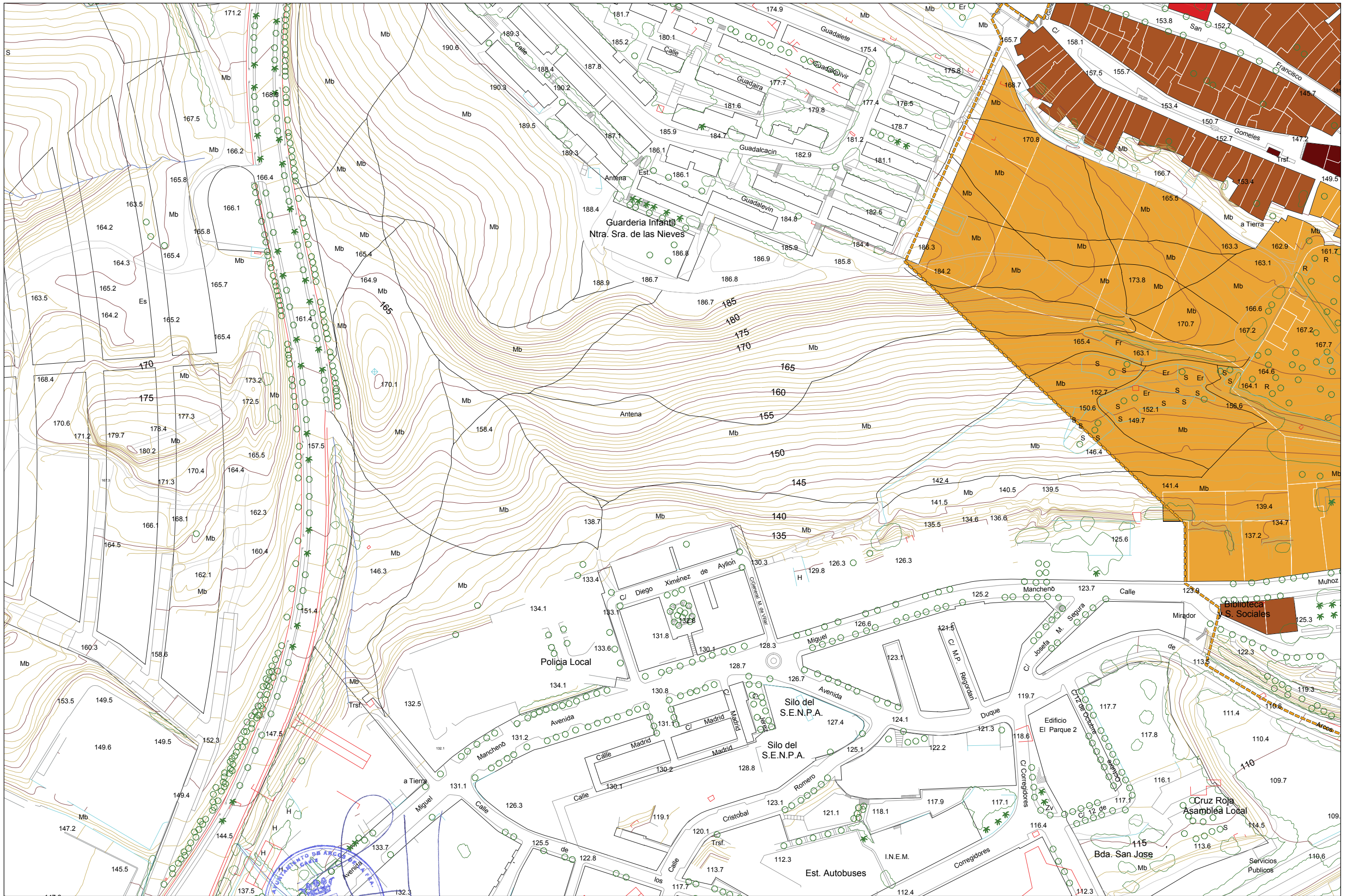



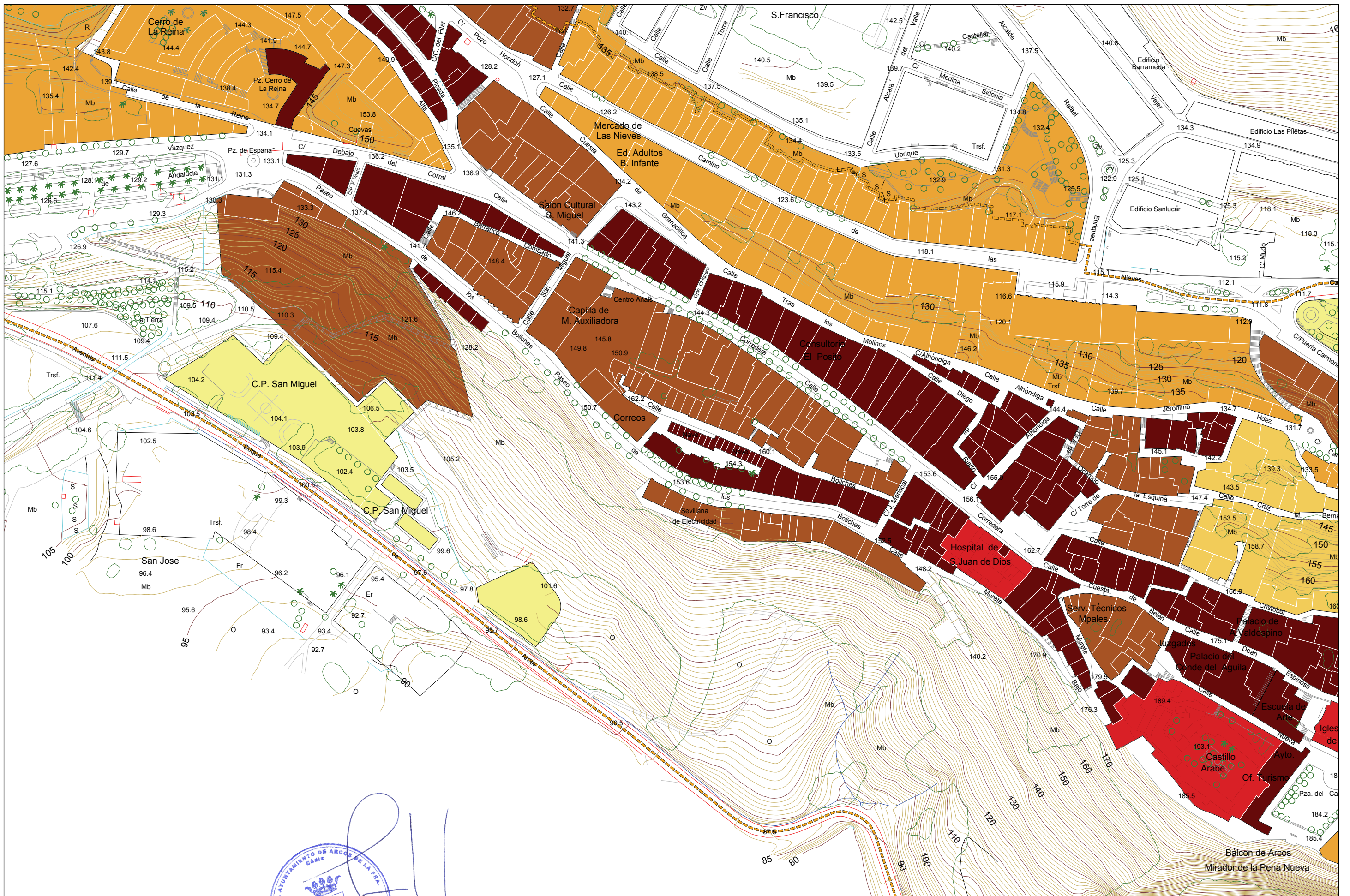
escala 1:2.000

Aprobado Definitivamente C.P.O.T.U.
30/1/2007-23/3/2007 (BOP 30/8/2007)

INFORMACIÓN URBANÍSTICA. OCUPACIÓN POR MANZANAS
PLAN ESPECIAL DE PROTECCIÓN Y CATÁLOGO DEL CONJUNTO HISTÓRICO ARCOS DE LA FRONTERA CÁDIZ



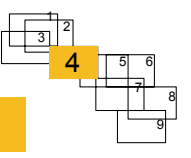




escala 1:2.000

Aprobado Definitivamente C.P.O.T.U.
30/1/2007-23/3/2007 (BOP 30/8/2007)

INFORMACIÓN URBANÍSTICA. OCUPACIÓN POR MANZANAS
PLAN ESPECIAL DE PROTECCIÓN Y CATÁLOGO DEL CONJUNTO HISTÓRICO ARCOS DE LA FRONTERA CÁDIZ

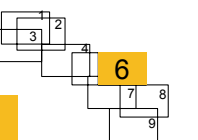


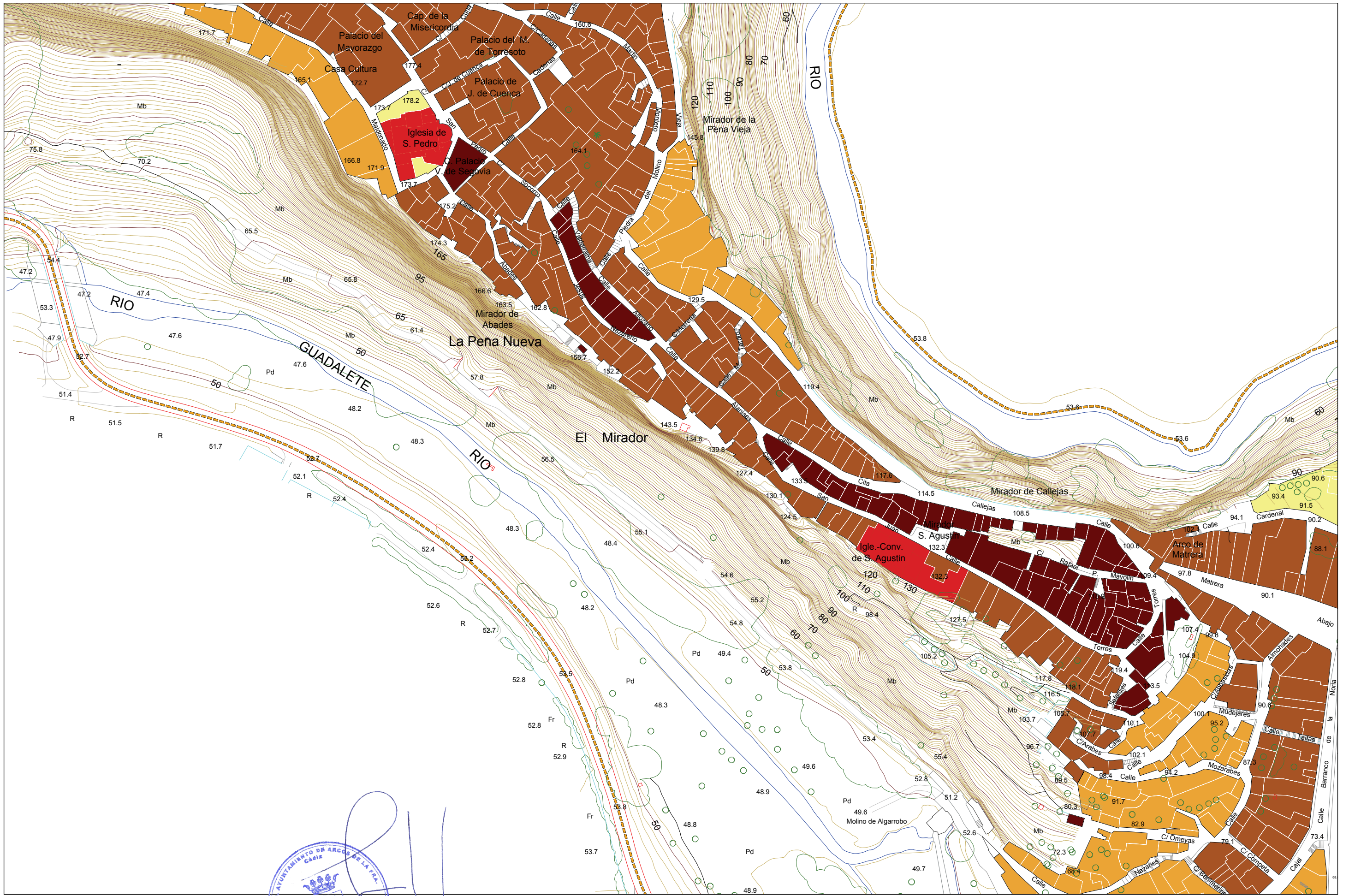


escala 1:2.000

Aprobado Definitivamente C.P.O.T.U.
30/1/2007-23/3/2007 (BOP 30/8/2007)

INFORMACIÓN URBANÍSTICA. OCUPACIÓN POR MANZANAS
PLAN ESPECIAL DE PROTECCIÓN Y CATÁLOGO DEL CONJUNTO HISTÓRICO ARCOS DE LA FRONTERA CÁDIZ

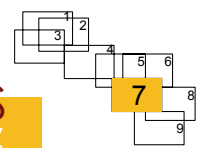


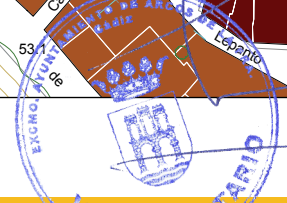
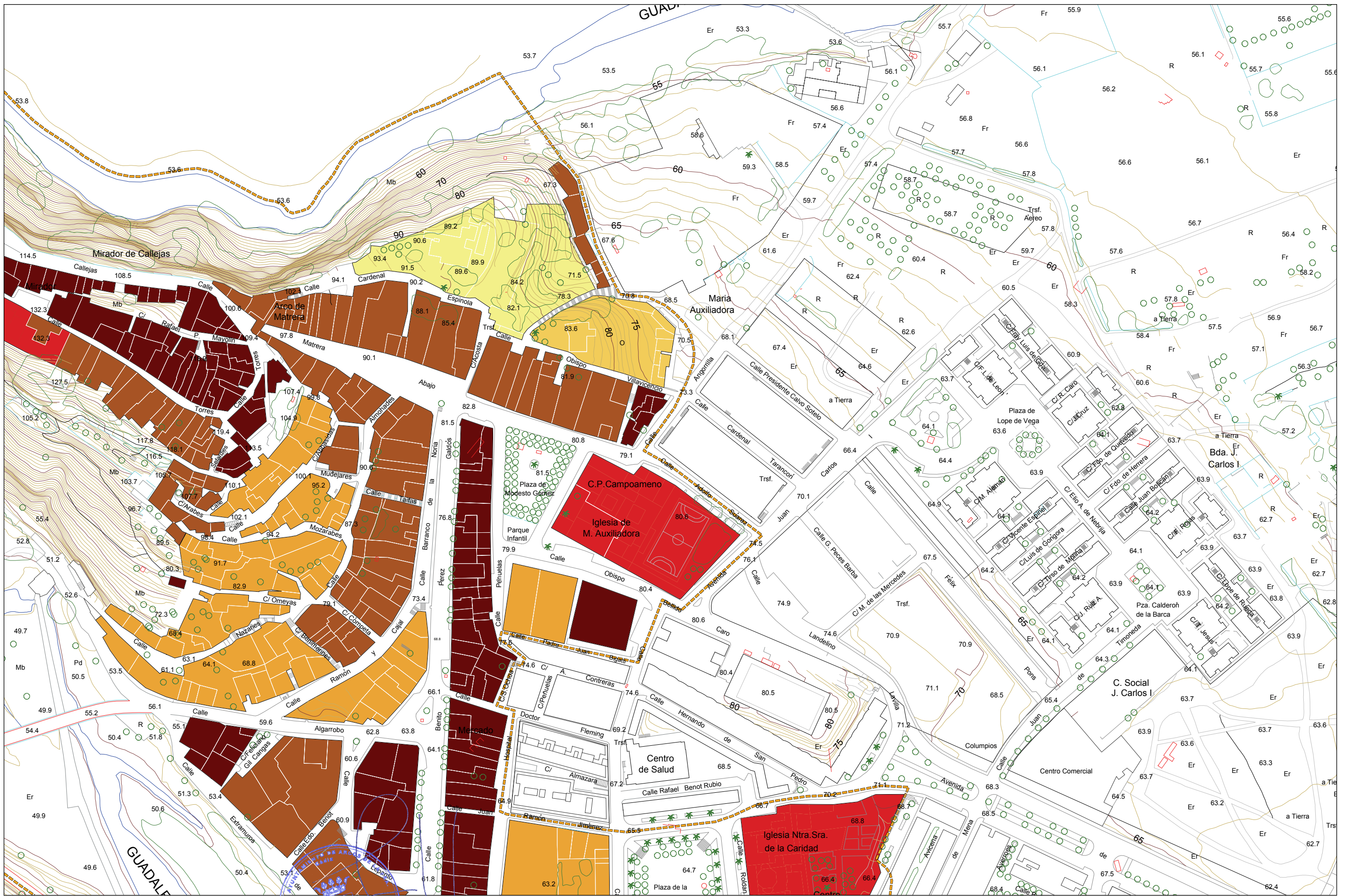


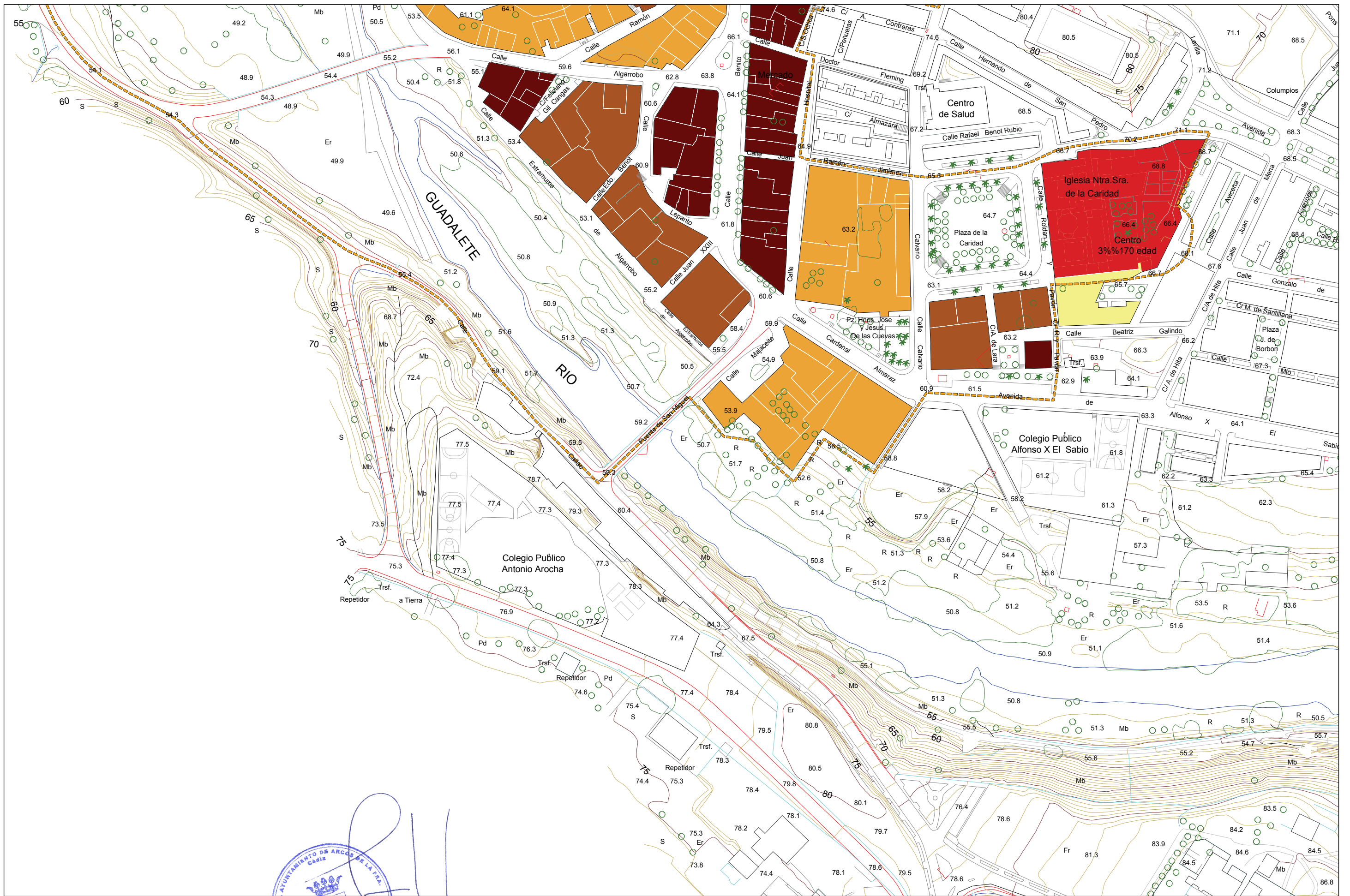
escala 1:2.000

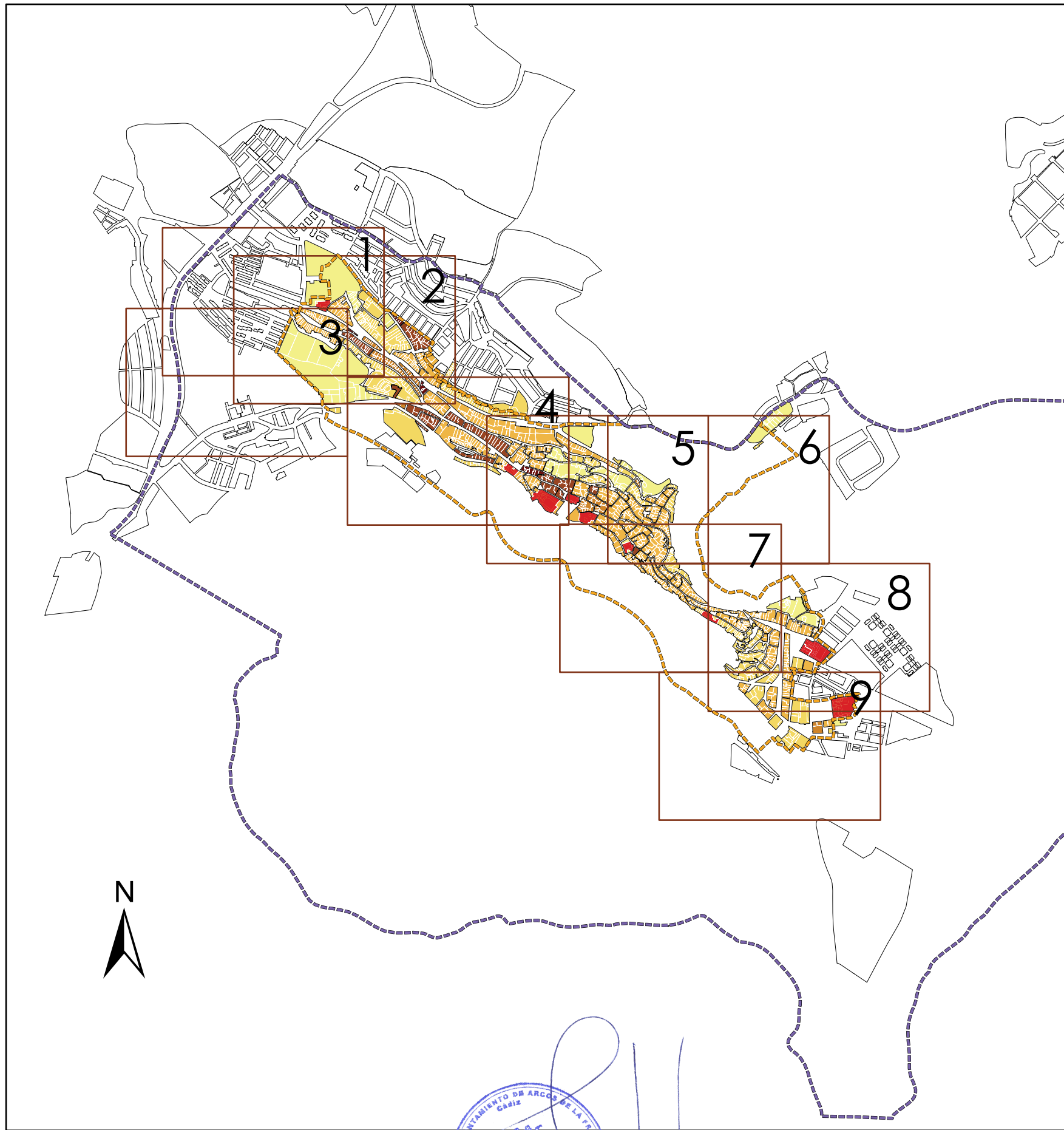
Aprobado Definitivamente C.P.O.T.U.
30/1/2007-23/3/2007 (BOP 30/8/2007)

INFORMACIÓN URBANÍSTICA. OCUPACIÓN POR MANZANAS
PLAN ESPECIAL DE PROTECCIÓN Y CATÁLOGO DEL CONJUNTO HISTÓRICO ARCOS DE LA FRONTERA CÁDIZ









----- Delimitación del Conjunto Histórico

----- Entorno del Conjunto Histórico

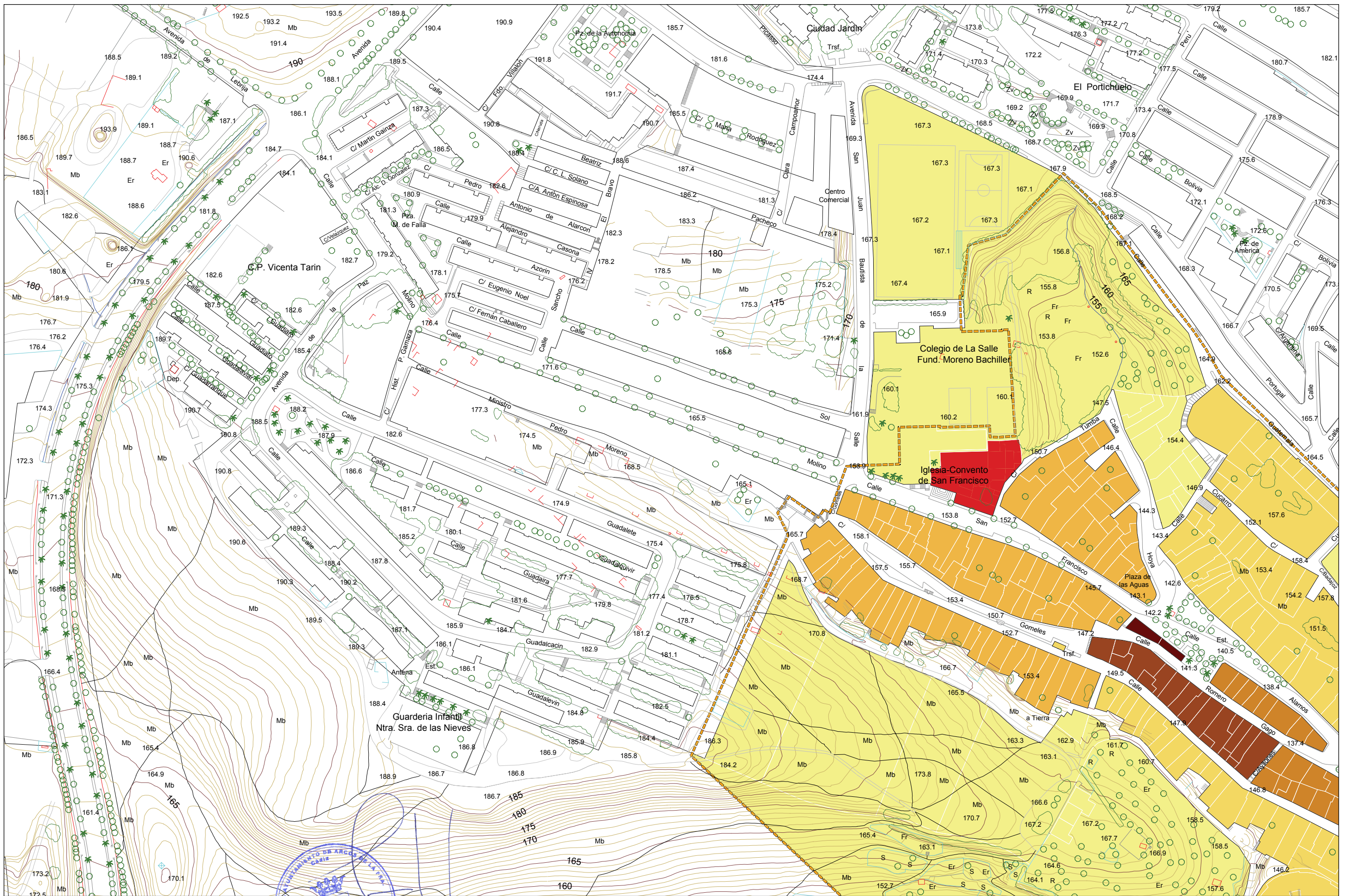
Edificabilidad por manzanas

- < 0,60 m²/m²
- 0,601 - 1,20 m²/m²
- 1,21 - 1,80 m²/m²
- 1,81 - 2,00 m²/m²
- 2,01 - 2,40 m²/m²
- 2,41 - 4,00 m²/m²

Edificio Singular



Aprobado Definitivamente C.P.O.T.U.
30/1/2007-23/3/2007 (BOP 30/8/2007)

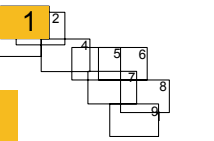


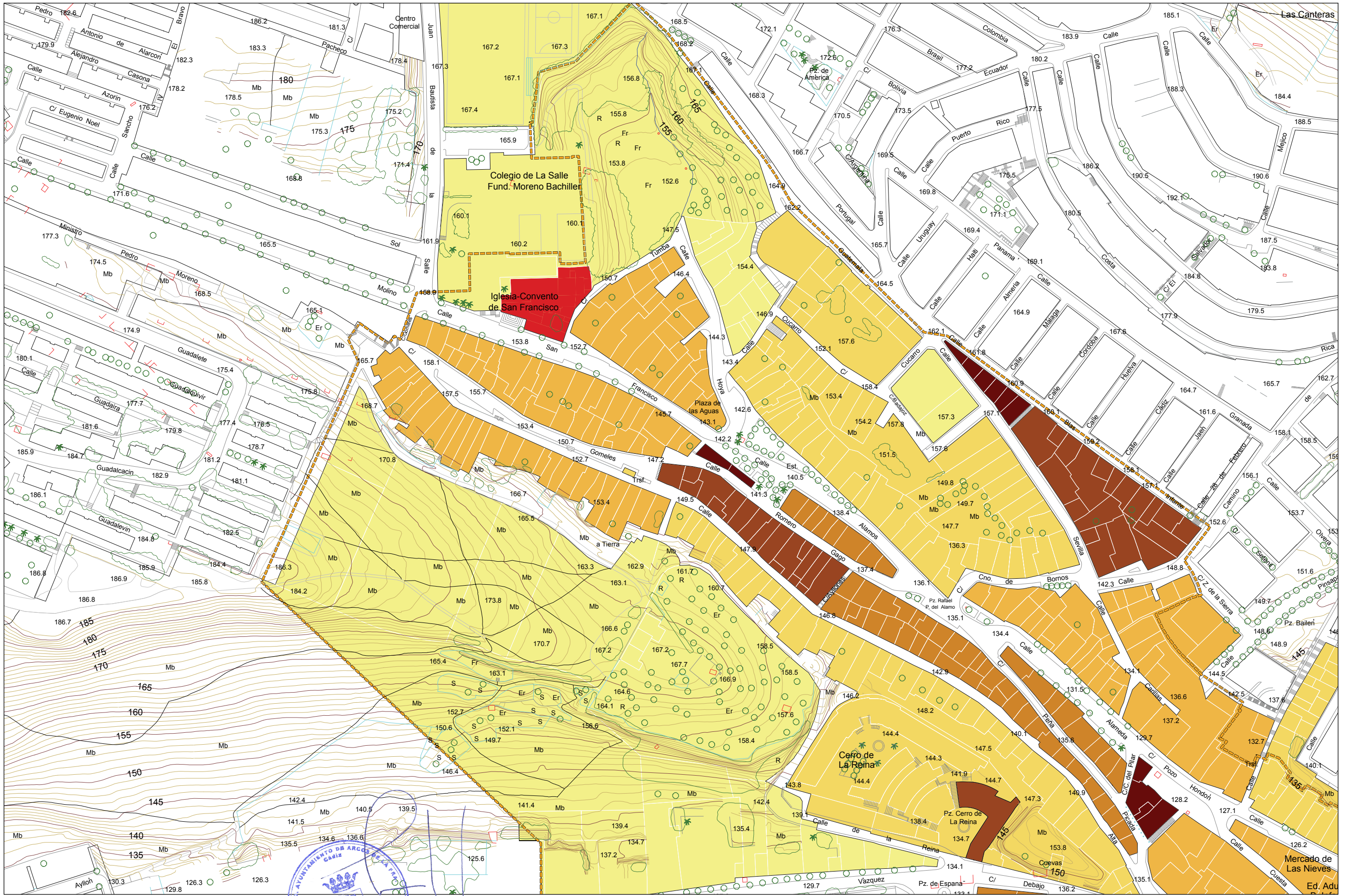
escala 1:2.000

Aprobado Definitivamente C.P.O.T.U.
30/1/2007-23/3/2007 (BOP 30/8/2007)

INFORMACIÓN URBANÍSTICA. EDIFICABILIDAD POR MANZANAS

PLAN ESPECIAL DE PROTECCIÓN Y CATÁLOGO DEL CONJUNTO HISTÓRICO ARCOS DE LA FRONTERA CÁDIZ

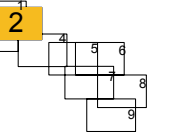


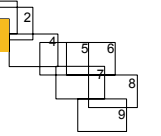
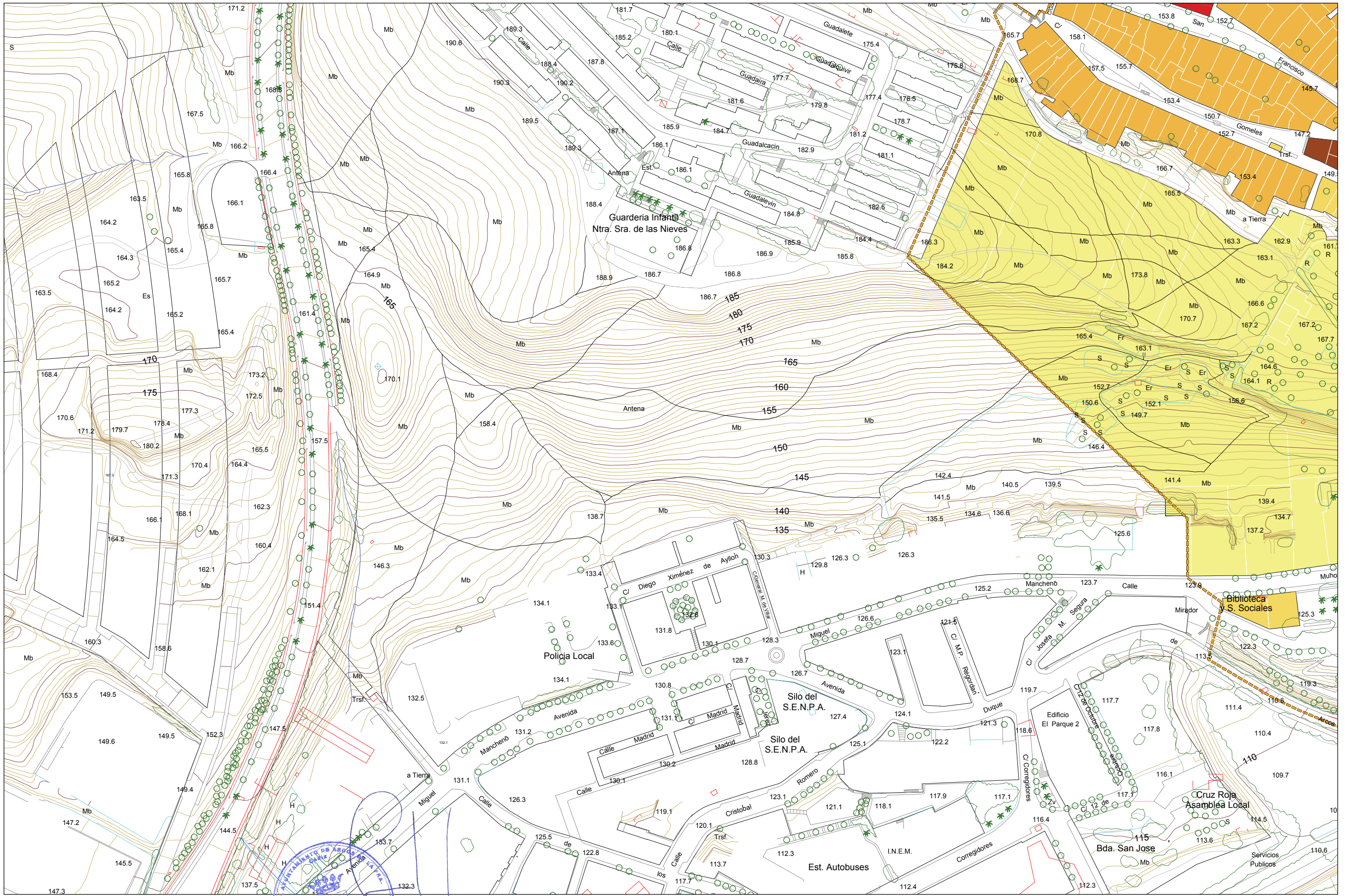


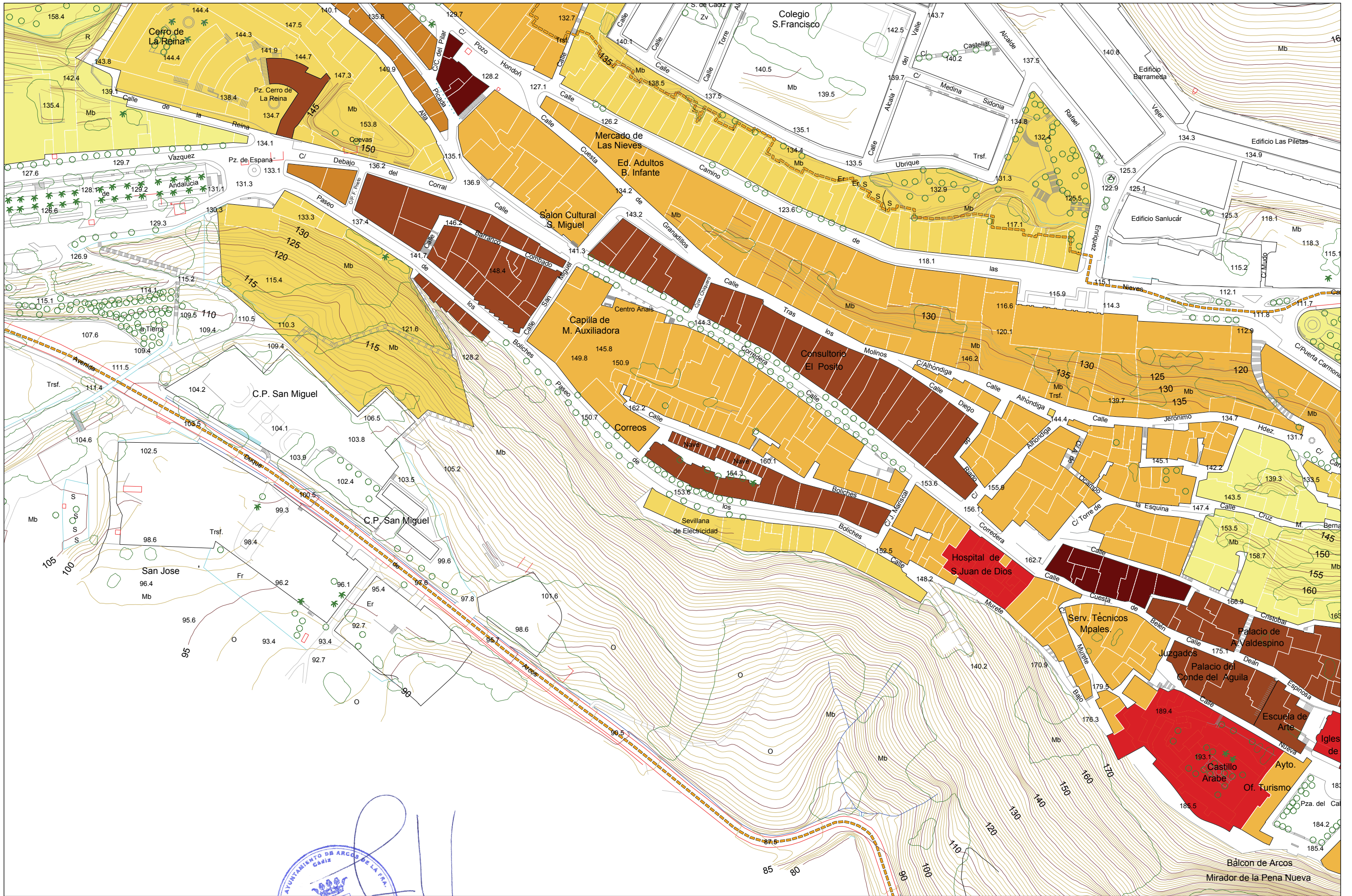
escala 1:2.000

Aprobado Definitivamente C.P.O.T.U.
30/1/2007-23/3/2007 (BOP 30/8/2007)

INFORMACIÓN URBANÍSTICA. EDIFICABILIDAD POR MANZANAS
PLAN ESPECIAL DE PROTECCIÓN Y CATÁLOGO DEL CONJUNTO HISTÓRICO ARCOS DE LA FRONTERA CÁDIZ



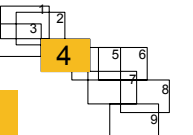



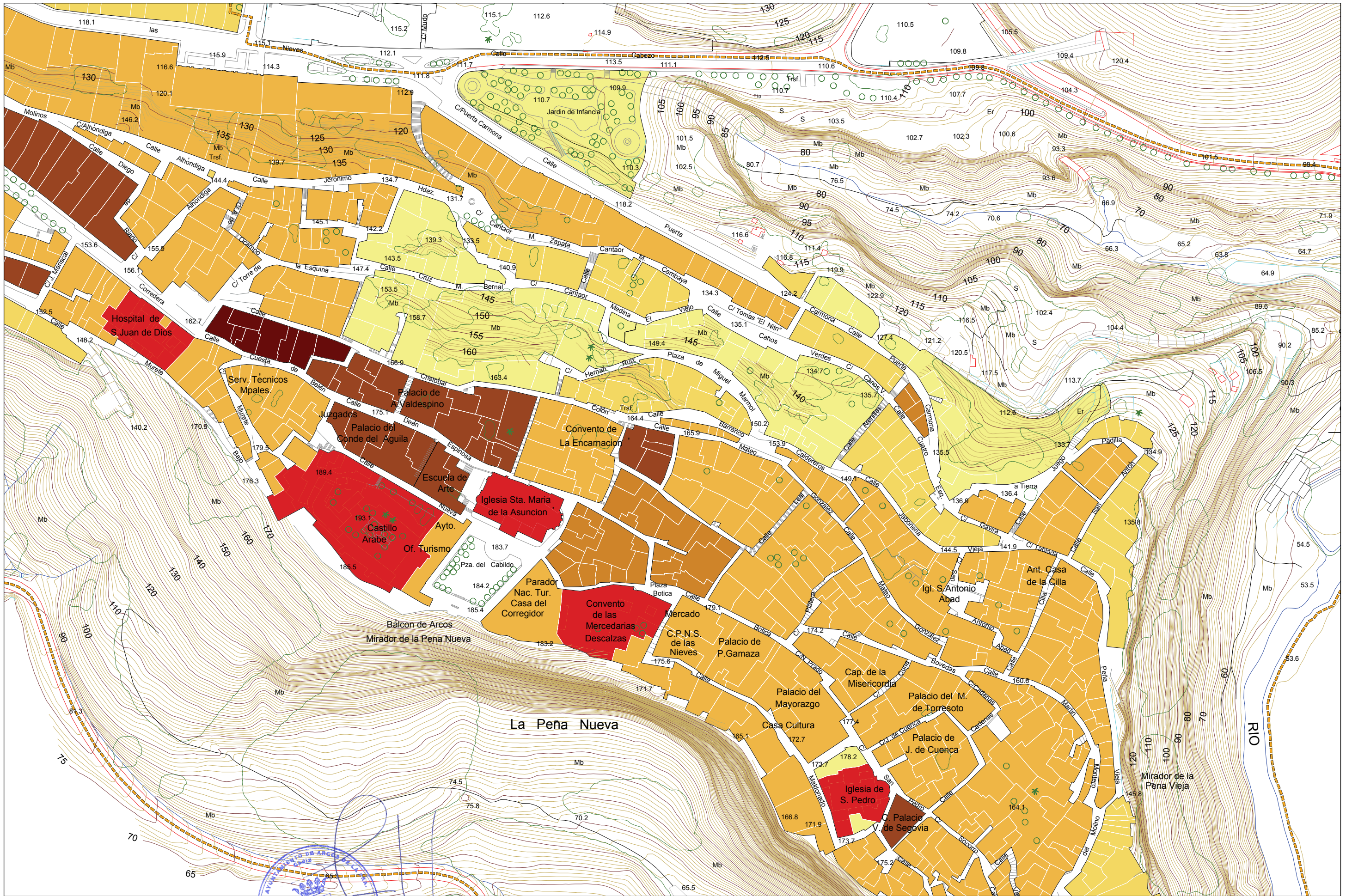


escala 1:2.000

Aprobado Definitivamente C.P.O.T.U.
30/1/2007-23/3/2007 (BOP 30/8/2007)

INFORMACIÓN URBANÍSTICA. EDIFICABILIDAD POR MANZANAS
PLAN ESPECIAL DE PROTECCIÓN Y CATÁLOGO DEL CONJUNTO HISTÓRICO ARCOS DE LA FRONTERA CÁDIZ

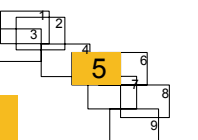


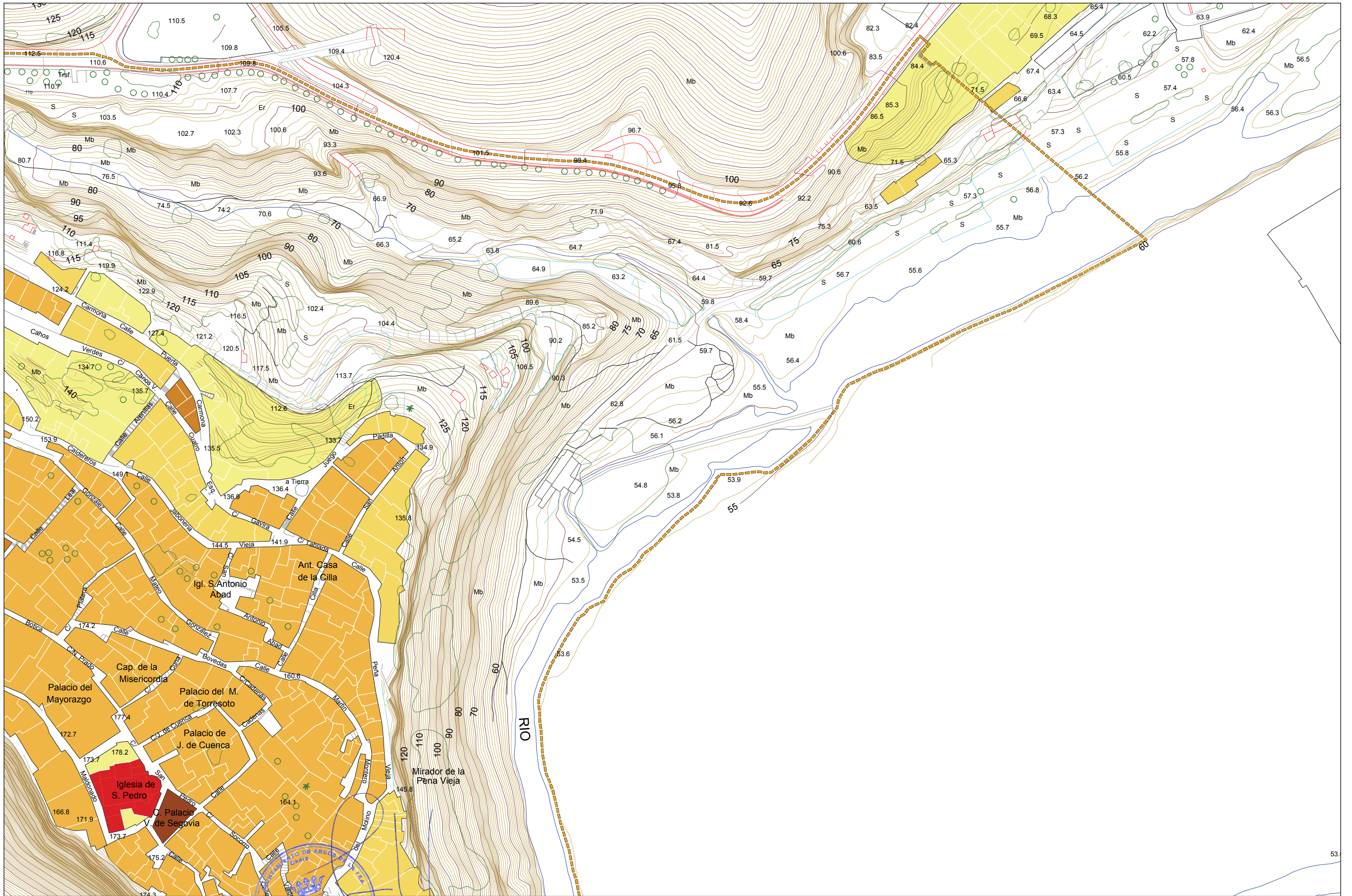


escala 1:2.000

Aprobado Definitivamente C.P.O.T.U.
30/1/2007-23/3/2007 (BOP 30/8/2007)

INFORMACIÓN URBANÍSTICA. EDIFICABILIDAD POR MANZANAS
PLAN ESPECIAL DE PROTECCIÓN Y CATÁLOGO DEL CONJUNTO HISTÓRICO ARCOS DE LA FRONTERA CÁDIZ





escala 1:2.000

Aprobado Definitivamente C.P.O.T.U.
30/1/2007-23/3/2007 (BOP 30/8/2007)

INFORMACIÓN URBANÍSTICA. EDIFICABILIDAD POR MANZANAS
PLAN ESPECIAL DE PROTECCIÓN Y CATÁLOGO DEL CONJUNTO HISTÓRICO ARCOS DE LA FRONTERA CÁDIZ

